

Projekt

z dnia 9 października 2015 r.
Zatwierdzony przez

**UCHWAŁA NR
RADY MIASTA SKARŻYSKA-KAMIENNEJ**

z dnia 2015 r.

w sprawie uchwalenia zaktualizowanego „Lokalnego Programu Rewitalizacji Miasta Skarżyska-Kamiennej na lata 2014-2020”.

Na podstawie art. 18 ust. 2 pkt 6 ustawy z dnia 8 marca 1990 roku o samorządzie gminnym (Dz. U. t.j. z 2013 poz. 594 ze zm.) Rada Miasta Skarżyska - Kamiennej u c h w a l a c o następuje:

§ 1. Uchwala się zaktualizowany „Lokalny Program Rewitalizacji miasta Skarżyska-Kamiennej na lata 2014-2020” - zwany dalej „Programem Rewitalizacji”, stanowiący załącznik do niniejszej uchwały.

§ 2. Określone w Programie Rewitalizacji zasady, cele oraz działania na rzecz rozwoju miasta Skarżyska-Kamiennej, stanowią wytyczne dla organów i pracowników administracji miasta oraz wszystkich jednostek organizacyjnych podległych tej administracji lub związanych z nią w inny sposób obligujący prawnie, przy opracowaniu wszelkich dokumentów planistycznych, w tym przede wszystkim uchwalanych przez Radę Miasta.

§ 3. Wykonanie uchwały powierza się Prezydentowi Miasta Skarżyska-Kamiennej.

§ 4. Uchwała wchodzi w życie z dniem powzięcia.

Przewodniczący Rady Miasta

Leszek Golik

Załącznik do Uchwały Nr
Rady Miasta Skarżyska-Kamiennej
z dnia 2015r.



***LOKALNY PROGRAM REWITALIZACJI
MIASTA SKARŻYSKA-KAMIENNEJ
NA LATA 2014-2020***

Skarżysko-Kamienna, wrzesień 2015 r.

SPIS TREŚCI

| | |
|---|-----------|
| Wstęp..... | 3 |
| I. CHARAKTERYSTYKA OBECNEJ SYTUACJI W MIEŚCIE | 4 |
| 1. Zagospodarowanie przestrzenne | 4 |
| Położenie..... | 4 |
| Obiekty znajdujące się w Gminnej Ewidencji Zabytków | 4 |
| Uwarunkowania ochrony środowiska..... | 5 |
| Własność gruntów i budynków | 5 |
| Infrastruktura techniczna..... | 8 |
| 2. Gospodarka..... | 9 |
| Główni pracodawcy: struktura i trendy..... | 9 |
| Otoczenie biznesu | 11 |
| 3. Sfera społeczna | 11 |
| Struktura demograficzna i społeczna | 11 |
| Bezrobocie i zatrudnienie..... | 14 |
| Określenie grup społecznych wymagających wsparcia w ramach programu rewitalizacji..... | 17 |
| Struktura organizacji pozarządowych..... | 17 |
| Raport z konsultacji społecznych..... | 18 |
| II. NAWIĄZANIE DO STRATEGICZNYCH DOKUMENTÓW DOTYCZĄCYCH ROZWOJU PRZESTRZENNO – SPOŁECZNO – GOSPODARCZEGOMIASTA I REGIONU | 20 |
| III. ZAŁOŻENIA PROGRAMU REWITALIZACJI | 23 |
| Podokresy programowania programu rewitalizacji | 23 |
| Zasięg terytorialny rewitalizowanego obszaru: wyznaczenie granic i uzasadnienie..... | 23 |
| Identyfikacja problemów | 25 |
| Podział na projekty i zadania inwestycyjne | 31 |
| Kryteria wyboru pilotażu i kolejność realizacji | 35 |
| Oczekiwane wskaźniki osiągnięć..... | 36 |
| Harmonogram działań oraz kolejność i czas ich realizacji..... | 38 |
| IV. PLANOWANE DZIAŁANIA W LATACH 2014-2020 NA REWITALIZOWANYM OBSZARZE | 40 |
| Plan działań przestrzennych (techniczno materialnych) i gospodarczych w latach 2014-2020 na rewitalizowanym obszarze..... | 40 |
| Plan działań społecznych w latach 2007-2020 na rewitalizowanym obszarze..... | 43 |
| V. SYSTEM WDRAŻANIA | 46 |
| Wybór formy prawnej zarządzającego programem | 46 |
| VII. SPOSOBY MONITOROWANIA, OCENY I KOMUNIKACJI SPOŁECZNEJ | 46 |
| System monitorowania i aktualizacji programu rewitalizacji..... | 46 |
| Sposoby oceny programu rewitalizacji | 45 |
| Sposoby inicjowania współpracy pomiędzy sektorem publicznym, prywatnym i organizacjami pozarządowymi | 47 |
| Public Relations Lokalnego Programu Rewitalizacji | 47 |

Wstęp

Głównym powodem dla którego przystąpiliśmy do aktualizacji Lokalnego Programu Rewitalizacji Miasta Skarżyska-Kamiennej była konieczność określenia dalszych kierunków rozwoju obszarów zdegradowanych w zgodzie z priorytetami Strategii Europa 2020, a także dokumentami strategicznymi szczebla krajowego oraz regionalnego. Spójność naszego Programu z wymienionymi dokumentami umożliwi Gminie Skarżysko-Kamienna pozyskiwanie zewnętrznych środków finansowych w postaci dotacji z funduszy strukturalnych Unii Europejskiej poprzez programy operacyjne na realizację określonych w niej celów.

Do pracy przy aktualizacji Strategii Rozwoju Miasta Skarżyska-Kamiennej został zaangażowany specjalny zespół powołany zarządzeniem Prezydenta Miasta Skarżyska-Kamiennej. Zespół ten stanowiło 8 osób reprezentujących administrację samorządu miejskiego. W składzie zespołu znaleźli się:

1. Monika Kocia - Biuro Rozwoju Miasta
2. Boguszewski Marek - Biuro Rozwoju Miasta
3. Chojnacki Marek - Wydział Gospodarki Komunalnej i Ochrony Środowiska
4. Stachowicz Ewa - Biuro Planowania Przestrzennego,
5. Nowak Beata - Wydział Gospodarki Nieruchomościami
6. Żebrowski Zygmunt - Wydział Dróg i Transportu
7. Sławińska Małgorzata - Wydział Spraw Obywatelskich
8. Wanda Rydz - Wydział Edukacji i Zdrowia

Rewitalizacja to proces przemian przestrzennych, społecznych i ekonomicznych w zdegradowanych dzielnicach miast, przyczyniający się do poprawy jakości życia mieszkańców, przywrócenia ładu przestrzennego oraz do ożywienia gospodarczego i odbudowy więzi społecznych. Obejmuje ona kompleksowe działania techniczne, społeczne i ekonomiczne mające na celu przywrócenie dawnej świetności oraz zapewnienie rozwoju określonego obszaru: dawnych dzielnic miejskich, terenów przemysłowych, powojkowych oraz "blokowisk".

Zasadniczym celem rewitalizacji jest ożywienie gospodarcze i społeczne, a także zwiększenie potencjału turystycznego i kulturalnego, w tym nadanie obiektom i terenom zdegradowanym nowych funkcji społeczno-gospodarczych.

Lokalny Program Rewitalizacji Miasta Skarżyska-Kamiennej obejmuje działania planowane do realizacji w latach 2014-2020. Wpisuje się tym samym w ramy czasowe Krajowej Strategii Rozwoju Regionalnego do roku 2020, przyjętej przez Radę Ministrów 13 lipca 2010 roku, oraz Średniookresowej Strategii Rozwoju Kraju do roku 2020, a także Koncepcji Przestrzennego Zagospodarowania Kraju do roku 2030 przyjętej przez Radę Ministrów 13 grudnia 2011 oraz okres programowania Unii Europejskiej.

Ze względu na specyficzną sytuację Lokalny Program Rewitalizacji Miasta Skarżyska-Kamiennej na lata 2014-2020 będzie realizowany zarówno na terenach podupadłych dzielnic miejskich jak i na terenach miejskich obszarów przemysłowych.

Obszarami wyznaczonymi do rewitalizacji są następujące osiedla miasta Skarżyska-Kamiennej:

- Skarżysko-Kamienna- dzielnica Rejów,
- Skarżysko-Kamienna- dzielnica Zachodnie, zrewitalizowanie terenu po byłej jednostce wojskowej przy ul. Cmentarnej oraz zdegradowanych terenów przylegających do byłej jednostki
- Skarżysko-Kamienna- dzielnica Skalka
- Skarżysko-Kamienna- dzielnica Górna Kolonia
- Skarżysko-Kamienna- dzielnica Dolna Kamienna przeprowadzenie zespołu działań w sferze gospodarczej, społecznej i przestrzennej prowadzących do ożywienia i aktywizacji zdegradowanego terenu

Wybór powyższych terenów stanowi konsekwencję analizy problemów występujących na tym obszarze do których należy zaliczyć:

- znaczny stopień zdegradowania terenów przemysłowych, będących integralną częścią osiedli,
- wysoki stan bezrobocia,
- występowanie licznych zjawisk patologicznych,
- niewykorzystane walory turystyczne,
- mała aktywność ekonomiczną ludności, bieda i wykluczenie społeczne.

I. CHARAKTERYSTYKA OBECNEJ SYTUACJI W MIEŚCIE

1. Zagospodarowanie przestrzenne

Położenie

Miasto Skarżysko-Kamienna zajmuje obszar 64,39 km² i liczy 47 212 (2014r.) mieszkańców. Leży na północnym obrzeżu Gór Świętokrzyskich na średniej wysokości 250 m n.p.m., w dolinie rzeki Kamiennej i jej dopływów: Kamionki, Bernatki i Oleśnicy. Kotlinę miejską otaczają zalesione wzgórza Wyżyny Kielecko - Sandomierskiej: Garb Gielniowski, Płaskowyż Suchedniowski i Przedgórze Iłżeckie. Od południa miasto graniczy z dużym kompleksem leśnym, który jest pozostałością Puszczy Świętokrzyskiej będącej ciągle główną ostoją modrzewia polskiego. Kompleks leśny przedzielony jest drogą S-7 na lasy bliżyńsko - samsonowskie i lasy suchedniowsko - siekierzyńskie. W lasach tych występuje zróżnicowany drzewostan z przewagą jodeł, świerków i modrzewi.

Skarżysko-Kamienna usytuowane jest na przecięciu głównych szlaków drogowych i kolejowych prowadzących z północy na południe i ze wschodu na zachód kraju. Największe znaczenie dla miasta ma droga ekspresowa S 7 wiodąca z Gdańska przez Warszawę, Skarżysko-Kamienną i Kraków do granicy ze Słowacją oraz droga nr 42 na kierunku Łódź – Skarżysko-Kamienna – Rzeszów, łącząca przemysłowe miasta północy województwa. Duże znaczenie mają także przebiegające przez miasto linie kolejowe: Warszawa – Skarżysko-Kamienna – Kraków oraz Łódź – Skarżysko-Kamienna – Przemyśl. Warto przy tym dodać, że skarżyski węzeł kolejowy jest jednym z 11 największych w Polsce. Skarżysko-Kamienna to miasto o bogatych tradycjach przemysłowych, szczególnie w takich branżach jak hutnicza i metalowa. Jednak przełom lat 80-tych i 90-tych niosący radykalne zmiany ustrojowe i gospodarcze miał istotny wpływ dla potencjału gospodarczego miasta w tym głównie przemysłu. Reguły gospodarki wolnorynkowej spowodowały upadłość wielu zakładów pracy, w konsekwencji czego nastąpił znaczny wzrost bezrobocia. Jednocześnie uwolniona inicjatywa ludzi spowodowała szybki rozwój handlu i usług, a miasto inwestując w infrastrukturę komunalną, kanalizację, drogi itp. czyni starania polegające na dostosowaniu się do wymogów rzeczywistości gospodarczej.

Obiekty znajdujące się w Gminnej Ewidencji Zabytków

Do obiektów umieszczonych w Gminnej Ewidencji Zabytków prowadzonej przez Urząd Miasta na rewitalizowanym terenie miasta Skarżyska-Kamiennej zalicza się zabytki wymienione w tabeli nr 1 :

Tabela 1: Wykaz obiektów umieszczonych w Gminnej Ewidencji Zabytków

| |
|--|
| - Rejów – pozostałość Wielkiego Pieca z XVIII/XIX w. – fundamenty, mur oporowy, kanał przepustowy (jedyne zachowane gar wielkiego pieca w Staropolskim Zagłębiu Przemysłowym), przy ul. Wioślarskiej |
| - Dróżniczówka z XIX/XX w., przy ul. Krakowskiej 171 |
| - Kościół parafii p.w. Św. Józefa z 1928 r., przy ul. Legionów 64 |
| - Cmentarz rzymsko-katolicki z ok. 1875 r., przy ul. Cmentarnej |
| - Budynek administracyjny Huty “Rejów” z XIX/XX w. w stylu klasycystycznym, (siedziba Muzeum im. Orła Białego), przy ul. Słonecznej 90 |

Uwarunkowania ochrony środowiska

Wody powierzchniowe

Skarżysko-Kamienna, choć hydrograficznie leży w dolinie rzeki Kamiennej i jej trzech dopływów – Kamionki, Bernatki i Oleśnicy, to zajmuje obszar najbardziej deficytowy w wodę – północny pas dorzecza. Miasto nie może w pełni korzystać z zasobów zlewni Kamiennej i jej dopływów (ok. 368 km²), a przyczyną tego jest kotlinowe położenie i budowa geologiczna rejonu.

Rzeki

Kamienna – długość całkowita 156,6 km, powierzchnia zlewni 2008 km². Źródło rzeki znajduje się na wysokości 355m n.p.m. koło Antoniowa w powiecie Szydłowieckim. Wpada do Wisły koło Czekarzewic na 324 kilometrażu po lewej stronie Wisły.

Kamionka – długość 18 km, powierzchnia zlewni 107 km². Źródło rzeki znajduje się na wysokości 375 m n.p.m. koło Cisowej Góry w Gminie Łączna. Wpada do rzeki Kamiennej na 123,2 kilometrażu.

Bernatka – długość całkowita 7,5 km, powierzchnia zlewni 22,28 km². Źródło rzeki znajduje się na wysokości 321m n.p.m. koło Płatkowa. Wpada do rzeki Kamiennej na 122,7 kilometrażu.

Oleśnica – długość całkowita 16 km, powierzchnia zlewni 70,54 km². Źródła rzeki znajdują się na wysokości 322 m n.p.m. w obrębie miejscowości Ciechostowice w powiecie Szydłowieckim. Wpada do rzeki Kamiennej na 116,2 kilometrażu.

Zbiorniki

Bernatka – obecnie kąpielisko o powierzchni 1,71 ha i pojemności 24 tys. m³, zasilane wodami górnego biegu rzeki Bernatki.

Rejów – zbiornik o powierzchni 28,5 ha i pojemności 980 tys.m³, usytuowany na rzece Kamionce, pełniący funkcję rekreacyjną.

Zbiornik ten ma szczególne znaczenie pod względem niniejszego opracowania, ponieważ znajduje się na terenie rewitalizowanej dzielnicy Rejów.

Własność gruntów i budynków

Ogólna powierzchnia gruntów miasta Skarżysko-Kamienna wynosi 6 439 ha, z czego około 580 ha powierzchni stanowią grunty gminy. Są to grunty w większości przejęte przez gminę w ramach komunalizacji, posiadające uregulowany stan prawny w odniesieniu do poszczególnych nieruchomości - z jednoczesnym bieżącym wpisem w księgach wieczystych, urzędzonych dla tych nieruchomości oraz grunty będące w wieczystym użytkowaniu. Poza tym gmina powiększa również swoje mienie poprzez nabywanie gruntów od osób fizycznych. Do przejęcia na własność Gminy, w ramach komunalizacji, zostało około 100 ha gruntów, w tym większości nie posiadających uregulowanego stanu prawnego. W odniesieniu do w/w gruntów podejmowane są prace mające na celu uzyskanie prawa własności – w drodze postępowania sądowego przez zasiedzenie. Poniższe tabele zawierają wykaz gruntów w rewitalizowanych osiedlach miasta Skarżyska-Kamiennej.

Tabela 2: Wykaz gruntów. Gmina Skarżysko-Kamienna, obręb Rejów:osiedle Rejów wg. Ewidencji Gruntów i Budynków(ha)

| Użytki rolne i leśne Użytki rolne i leśne Wyszczególnienie gruntów gminy | Ogólna powierzchnia w ha | Grunty zabudowane i zurbanizowane | | | | Użytki rolne i leśne | | | | | | | |
|--|--------------------------|-----------------------------------|------------------------|---------------------------------|---------------|----------------------|----------------|------------------|----------------|----------------------------------|--------------------|-------------------------|---------------|
| | | Tereny mieszkaniowe | Inne tereny zabudowane | Tereny rekreacyjno-wypoczynkowe | Drogi | Grunty orne | Łąki trwałe | Pastwiska trwałe | Lasy | Grunty zakrzewione i zadrzewione | Grunty pod stawami | Grunty rolne zabudowane | Inne |
| Gminny zasób | 88,8279 | 2,5704 | 1,5709 | 6,7543 | 3,5605 | 9,5953 | 12,3925 | 2,7699 | 27,2916 | 5,1903 | 0,1169 | 0,1795 | 0,2415 |
| Grunty gminy w uż. Wiecz. Os. F. | 0,3279 | | | 0,2873 | | | | | | | | 0,0406 | |
| Grunty Gminy w uż.wiecz.os.p. | 0,0000 | | | | | | | | | | | | |
| Grunty gminy w uż.wioecz.spół.m. | 0,0000 | | | | | | | | | | | | |
| Grunty gminy. W uż. Wiecz.poz. os. | 2,0573 | | | 2,0573 | | | | | | | | | |
| RAZEM | 91,2131 | 2,5704 | 1,5709 | 9,0989 | 3,5605 | 9,5953 | 12,3925 | 2,7699 | 27,2916 | 5,1903 | 0,1169 | 0,2201 | 0,2415 |

Powierzchnia ogółem: 91,2131

Tabela 3: Wykaz gruntów. Gmina Skarżysko-Kamienna, obręb Zachodnie: osiedla Zachodnie i Dolna Kamienna wg. E G i B

| Wyszczególnienie gruntów gminy | Ogólna powierzchnia w ha | Grunty zabudowane i zurbanizowane | | | | | Użytki rolne i leśne | | | |
|--|--------------------------|-----------------------------------|--------------------|------------------------|---------------------------------|---------------|----------------------|---------------|------------------|---------------|
| | | Tereny mieszkaniowe | Tereny przemysłowe | Inne tereny zabudowane | Tereny rekreacyjno-wypoczynkowe | Drogi | Grunty orne | Łąki trwałe | Pastwiska trwałe | Lasy |
| Gminny zasób | 34,1812 | 2,9546 | 1,3807 | 4,1462 | 5,7355 | 4,0763 | 3,1402 | 0,9058 | 7,7577 | 0,4514 |
| Grunty gminy przekazane w użytkowanie wieczyste osobom fizycznym | 1,4834 | 1,4677 | | 0,0157 | | | | | | |
| Grunty gminy. W uż. Wiecz.poz. os. | 0,4589 | 0,1019 | | 0,3570 | | | | | | |
| RAZEM | 36,1235 | 4,5242 | 1,3807 | 4,5189 | 5,7355 | 4,0763 | 3,1402 | 0,9058 | 7,7577 | 0,4514 |

Powierzchnia ogółem 36,1235 ha

Tabela 4: Wykaz gruntów. Gmina Skarżysko-Kamienna, obręb Młodzawy: osiedle Skalka i Górna Kolonia wg. Ewidencji Gruntów i Budynków

| Wyszczególnienie gruntów gminy | Ogólna powierzchnia w ha | Grunty zabudowane i zurbanizowane | | | | | Użytki rolne i leśne | | | |
|--|--------------------------|-----------------------------------|--------------------|------------------------|------------------------------------|---------------|----------------------|---------------|------------------|---------------|
| | | Tereny mieszkaniowe | Tereny przemysłowe | Inne tereny zabudowane | Zurbanizowane tereny niezabudowane | Drogi | Grunty orne | Sady | Pastwiska trwałe | Lasy |
| Gminny zasób | 38,0844 | 16,2844 | 0,5526 | 0,8490 | 6,0369 | 8,0059 | 0,5952 | 3,9769 | 0,7715 | 1,0120 |
| Grunty gminy przekazane w użytkowanie wieczyste osobom fizycznym | 2,3497 | 1,5504 | 0,7727 | | 0,0266 | | | | | |
| Grunty Gminy będące we współwłasności z osobami fizycznymi | | | | | | | | | | |
| Grunty S.P. będące w użytkowaniu gminy | | | | | | | | | | |
| RAZEM | 40,4341 | 17,7485 | 1,3253 | 0,8490 | 6,0635 | 8,0059 | 0,5952 | 3,9769 | 0,7715 | 1,0120 |

Powierzchnia ogółem 40,4341 ha

Infrastruktura techniczna

Gospodarka wodna

Na terenie miasta Skarżyska-Kamiennej występuje system zaopatrzenia w wodę z ujęć wody podziemnej, strefowej, ciśnieniowej. Łączna produkcja wody wynosi ok. 30 620 m³/d. Jakość wody podawanej konsumentom jest zgodna z obowiązującymi przepisami w sprawie wymagań dotyczących wody do spożycia dla ludzi. Mieszkańcy wyposażeni są w 99,5% w sieć wodociągową.

Długość sieci wodociągowej (na koniec 2014 r.) łącznie wynosiła 245,1 km, w tym:

- sieć rozdzielcza – 162,6 km
- przyłącza – 82,5 km

Właścicielem infrastruktury wodociągowej na terenie Gminy Skarżysko-Kamienna jest MPWiK Sp. z o.o., które odpowiada również za eksploatację urządzeń wodociągowych.

Gospodarka ściekowa

Na terenie Gminy Skarżysko-Kamienna czynna jest obecnie jedna komunalna oczyszczalnia ścieków o przepustowości 14.000 m³/d.

Istniejąca sieć kanalizacyjna ma łączną długość ok. 244,5 km, w tym:

- sanitarnej łącznie z przyłączami - 175,20 km
- deszczowej - 69,3 km

W latach 2010-2014 w ramach projektu pn. „Budowa i modernizacja kanalizacji sanitarnej w Skarżysku – Kamiennej i Skarżysku Kościelnym” wybudowano 102 km kanalizacji sanitarnej, 40 przepompowni ścieków, zmodernizowano 2,8 km kolektora A – łączna wartość robót budowlanych – 53,30 ml zł netto ponadto rozbudowano i zmodernizowano stację uzdatniania wody oraz oczyszczalnię ścieków.

Gospodarka odpadami

W zakresie gospodarki odpadami w roku kalendarzowym 2014 nie były przeprowadzane zmiany w funkcjonowaniu systemu gospodarki odpadami na terenie miasta Skarżysko-Kamienna. Obowiązujący system wynika z nowej ustawy "śmieciowej", wojewódzkiego planu gospodarki odpadami oraz uchwał przyjętych przez radę miasta w listopadzie 2012 r. Wprowadzony zintegrowany system gospodarki odpadami był zgodny z prawem i nie wymagał aktualizacji ani modyfikacji. W kontekście kolejnej nowelizacji ustawy która zaczęła obowiązywać w dniu 01 lutego 2015 roku będziemy przeprowadzać korekty systemu aby spełnić wszystkie wymogi wynikające z przepisów prawa, a zmiany te zaczną obowiązywać prawdopodobnie od dnia 1 stycznia 2016 r.

Energetyka

Liczba odbiorców energii elektrycznej w 2014 roku wg. zaewidencjonowanych liczników ogółem wynosiła w 2014 roku - 23 945

Energetyka ciepła

Za produkcję, dostawę i dystrybucję ciepła w mieście Skarżysko-Kamienna odpowiada Celsius Sp. z o.o. która dysponuje 2 kotłowniami dostarczającymi ciepło siecią liczącą 30,439 km długości.

Komunikacja publiczna

Miasto Skarżysko-Kamienna za priorytetowe uznaje zapewnienie wysokich standardów miejskiej komunikacji publicznej. Zakłada się przy tym, iż wiodącą przy realizacji tych celów będzie spółka Miejska Komunikacja Samochodowa w Skarżysku-Kamiennej, stanowiąca trzon systemu miejskiej komunikacji publicznej, a konieczny do wprowadzenia nowoczesny system komunikacyjny będzie się opierać na doświadczeniach i infrastrukturze MKS Sp. z o. o.

System powinien objąć zarówno standard obsługi pasażerów, w tym poprawić dostępność komunikacyjną najbardziej istotnych z punktu widzenia pasażera rejonów miasta, jak i stworzyć warunki do racjonalizacji kosztów działania przedsiębiorstwa. System winien uwzględnić stosowanie nowoczesnych technik zarządzania przedsiębiorstwem i organizacji ruchu.

Dlatego też, w celu zapewnienia mieszkańcom należytego świadczenia usług komunikacyjnych na właściwym poziomie, szczególnie w zakresie bezpieczeństwa pasażerów MKS Sp. z o.o. zobowiązana jest do:

- wprowadzania autobusów przyjaznych dla środowiska (o minimalnej emisji spalin), dostosowanych do przewozu osób niepełnosprawnych, zapewniających pasażerom maksymalny komfort i bezpieczeństwo.

Realizacja powyższych zadań odbywać się będzie między innymi przy współudziale dotacji rozwojowych z funduszy Unii Europejskiej.

Uznaje się przy tym, iż część przewozów miejskich realizowana jest i będzie w przyszłości przez prywatnych przewoźników, jednak z uwagi na fakt, iż Miasto jako podmiot zobowiązany do zapewnienia sprawnego systemu komunikacji i nie ma wpływu na zakres i poziom świadczonych przez te podmioty usług traktować je może jedynie jako ofertę uzupełniającą.

Identyfikacja problemów

Duży odsetek nieregulowanych stanów prawnych gruntów i budynków.

Niedostateczna ilość Miejscowych Planów Zagospodarowania Przestrzennego.

Niezadawalający stan infrastruktury drogowej.

2. Gospodarka

Zmiany ustrojowe zapoczątkowane w latach 1989-1990, kontynuowane w latach następnych zmieniły w sposób znaczący obraz życia gospodarczego w kraju. Skarżysko-Kamienna jako jeden z ośrodków przemysłowych północnej części województwa świętokrzyskiego, uniknęło wprawdzie wielkich wstrząsów związanych z transformacją, niemniej jednak w zaistniałych, nowych uwarunkowaniach gospodarczych nie wszystkie firmy potrafiły sprostać wyzwaniom stawianym przez rynek.

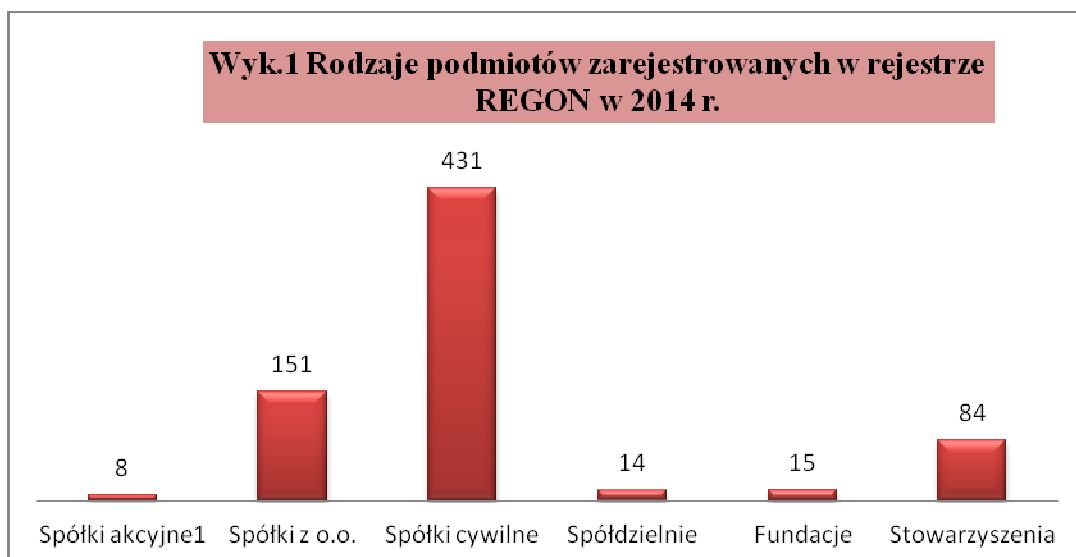
Reguły gospodarki wolnorynkowej spowodowały upadłość kilku dużych zakładów pracy i doprowadziły do znacznego wzrostu poziomu bezrobocia. Jednocześnie restrukturyzacja wielu skarżyskich przedsiębiorstw spowodowała, iż gospodarka miasta staje się coraz bardziej zróżnicowana.

Czynione są starania polegające na dostosowaniu się do wymogów rzeczywistości gospodarczej. Skarżysko-Kamienna oferuje dogodnie zlokalizowane tereny przemysłowe, posiadające dobry dostęp do wszystkich elementów infrastruktury technicznej – energii elektrycznej, wody, gazu, kanalizacji, sieci telefonicznej oraz ciepłowniczej.

Warto przy tym dodać, iż miasto posiada duże rezerwy niewykorzystanej wytwarzanej energii cieplnej (moc kotłowni jest wykorzystywana na poziomie 64%) oraz przesyłanej energii elektrycznej. Również przepustowość oczyszczalni ścieków jest wyższa niż jej dzienne obciążenie.

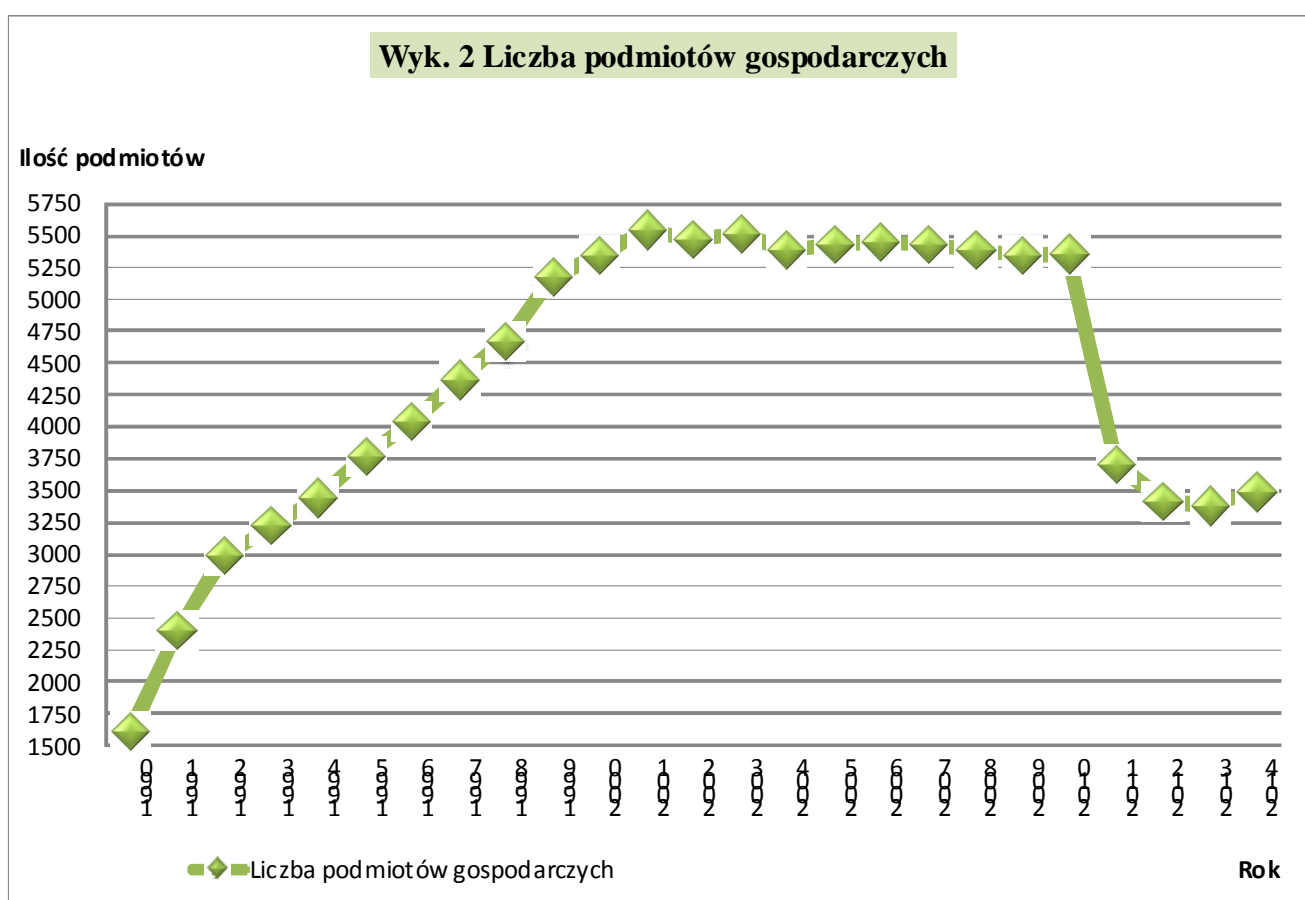
Główni pracodawcy: struktura i trendy

Przez wiele lat w Skarżysku-Kamiennej dominował związany z tradycjami miasta przemysł metalowy, obuwniczy, energetyczny oraz kolejnictwo. Obecnie wymienione gałęzie gospodarki zmniejszają swoją rolę na rzecz największego pracodawcy, czyli sektora małych i średnich przedsiębiorstw, zatrudniającego zdecydowaną większość ogólnej liczby pracujących.



Źródło: Wojewódzki Urząd Statystyczny

Podmioty prowadzące działalność gospodarczą wg. Ewidencji działalności gospodarczej stan na 31.12.2014 r.- **3488**



Źródło: Wojewódzki Urząd Statystyczny

Dominujący dotychczas w naszym mieście pracodawcy: PKP Skarżysko oraz Bumar Amunicja Spółka Akcyjna przy pomocy kapitału zagranicznego unowocześnia swoją produkcję i uruchamia nową generację produktów, które zapewnią temu pracodawcy stabilność ekonomiczną w najbliższych latach.

Do znaczących przedsiębiorstw należy zaliczyć również: PGE Dystrybucja S.A. oraz WTÓRPOL PPHU.

Otoczenie biznesu

W Skarżysku-Kamiennej funkcjonuje kilkanaście oddziałów i ekspozytur banków, kilka kancelarii notarialnych, adwokackich, sieć biur rachunkowych, można również skorzystać z usług tłumaczy przysięgłych.

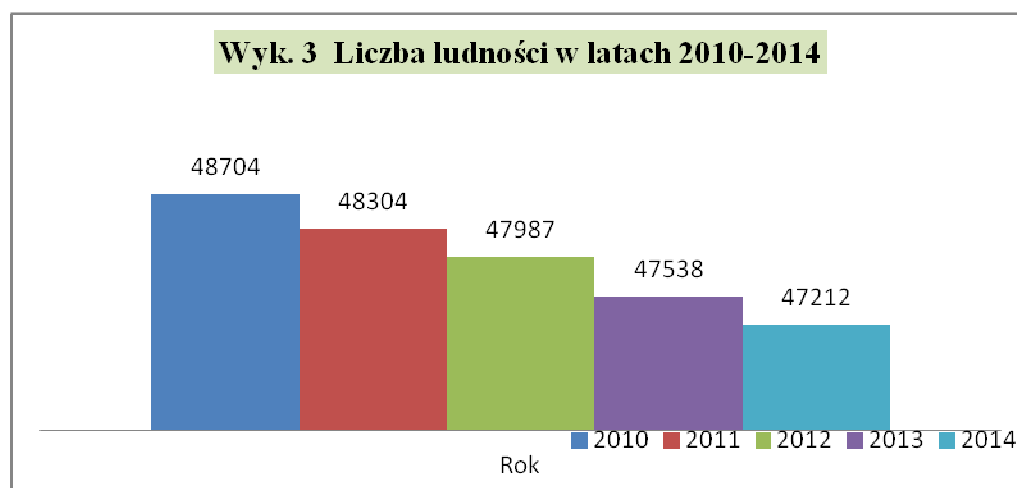
W Urzędzie Miasta przedsiębiorcy mogą skorzystać z informacji o zakresie dostępnej pomocy i możliwych źródłach finansowania działalności sektora MŚP zarówno ze środków krajowych oraz Unii Europejskiej.

Ponadto z tej formy pomocy przedsiębiorcy mogą korzystać również w działającym w mieście Punkcie Konsultacyjnym, prowadzonym przez Fundację Agencję Rozwoju Regionalnego ze Starachowic. Fundacja świadczy również usługi finansowe w ramach Funduszu Poręczeń Kredytowych i Wspierania Finansowego. W Skarżysku-Kamiennej znajduje się także biuro zamiejscowe Koneckiego Stowarzyszenia Wspierania Przedsiębiorczości w strukturach którego znajduje się między innymi Fundusz Pożyczkowy. Działają również organizacje samorządu gospodarczego: Stowarzyszenie „Przedsiębiorcy Skarżyska” oraz Cech Rzemieślników i Przedsiębiorców

3. Sfera społeczna

Struktura demograficzna i społeczna

W Skarżysku-Kamiennej w ostatnich latach zauważa się spadek liczby ludności z 48 304 mieszkańców w 2010 roku do 47 212 w 2014 roku



Źródło: Wojewódzki Urząd Statystyczny

Szczegółową sytuację demograficzną miasta w trzech kolejnych latach obrazuje poniższe zestawienie:

Tabela 5: Sytuacja demograficzna miasta

| Wyszczególnienie | 2010r. | 2011r. | 2012 r. | 2013 r. | 2014 r. |
|----------------------------------|--------|--------|---------|---------|---------|
| Ludność ogółem /osoby/ w tym: | 48704 | 48304 | 47 987 | 47 538 | 47 212 |
| - mężczyźni | 23 223 | 23010 | 22 903 | 22 663 | 22 497 |
| - kobiety | 25 481 | 25294 | 25 084 | 24 875 | 24 715 |
| Ludność na 1km ² | 759 | 753 | 745 | 741 | 736 |

Źródło: Wojewódzki Urząd Statystyczny

Strukturę ludności w Skarżysku-Kamiennej w latach 2012-2014 - w rozbiciu na wiek i płeć - obrazuje poniższa tabela:

Tabela 6: Struktura ludności w Skarżysku-Kamiennej w latach 2012-2014

| Wiek | 2012r. | | 2013r. | | 2014r. | |
|----------------|---------|-----------|---------|-----------|---------|-----------|
| Lata | Kobiety | Mężczyźni | Kobiety | Mężczyźni | Kobiety | Mężczyźni |
| 0-4 | 933 | 1023 | 889 | 986 | 894 | 958 |
| 5-9 | 870 | 919 | 899 | 937 | 924 | 979 |
| 10-14 | 878 | 948 | 870 | 946 | 934 | 1783 |
| 15-19 | 1126 | 1331 | 1077 | 1197 | 1037 | 1087 |
| 20-24 | 1374 | 1472 | 1325 | 1435 | 1258 | 1412 |
| 25-29 | 1760 | 1923 | 1664 | 1812 | 1552 | 1694 |
| 30-34 | 1813 | 2034 | 1833 | 2025 | 1800 | 1994 |
| 35-39 | 1543 | 1790 | 1588 | 1827 | 1621 | 1879 |
| 40-44 | 1363 | 1343 | 1351 | 1422 | 1406 | 1450 |
| 45-49 | 1457 | 1352 | 1393 | 1306 | 1322 | 1303 |
| 50-54 | 2027 | 1790 | 1852 | 1666 | 1709 | 1548 |
| 55-59 | 2548 | 2213 | 2539 | 2182 | 2464 | 2076 |
| 60-64 | 2085 | 1648 | 2153 | 1715 | 2303 | 1815 |
| 65-69 | 1392 | 1030 | 1572 | 1167 | 1663 | 1294 |
| 70-74 | 1057 | 719 | 978 | 659 | 957 | 630 |
| 75-79 | 1253 | 614 | 1218 | 608 | 1179 | 642 |
| 80-84 | 929 | 506 | 973 | 502 | 1016 | 502 |
| 85lat i więcej | 676 | 248 | 701 | 271 | 761 | 300 |

Źródło: Wojewódzki Urząd Statystyczny

Zjawisko starzenia się społeczeństwa miasta znajduje swe odbicie w strukturze ludności według ekonomicznych grup wieku. Aktualną sytuację prezentuje poniższa tabela.

Tabela 7: Struktura ludności według ekonomicznych grup wieku w latach 2012 - 2014 r.

| Rok | Wiek przedprodukcyjny | | | Wiek produkcyjny | | | Wiek poprodukcyjny | | |
|-----------|-----------------------|------|------|------------------|-------|-------|--------------------|-------|-------|
| | 2012 | 2013 | 2014 | 2012 | 2013 | 2014 | 2012 | 2013 | 2014 |
| Kobiety | 3349 | 3293 | 3266 | 14343 | 13987 | 13570 | 7392 | 7595 | 7879 |
| Mężczyźni | 3641 | 3529 | 3492 | 16145 | 15927 | 15637 | 3117 | 3207 | 3368 |
| Ogółem | 6990 | 6822 | 6758 | 30488 | 29914 | 29207 | 10509 | 10802 | 11247 |

Źródło: Wojewódzki Urząd Statystyczny

Bezrobocie i zatrudnienie

Według danych z Powiatowego Urzędu Pracy liczba bezrobotnych na dzień **31.12.2014 r.** w mieście Skarżysku-Kamiennej wynosiła **3583** osoby – stanowiło to 53,86 % ogólnej liczby bezrobotnych w powiecie skarżyskim. Liczba bezrobotnych kobiet stanowiła 1765 czyli 49,26 % ogólnej liczby bezrobotnych, natomiast liczba bezrobotnych z prawem do zasiłku wynosiła jedynie 609.

Tabela 8: Bezrobotni wg wieku, wykształcenia i stażu pracy stan na: 31.12.2014 r.

| Wyszczególnienie | | Lp. | Liczba bezrobotnych ogółem | Udział | Liczba bezrobotnych kobiet |
|--|-------------------------------|-----------|----------------------------|--------|----------------------------|
| Czas pozostawania bez pracy w miesiącach | do 1 | 1 | 292 | 8,15% | 114 |
| | 1-3 | 2 | 611 | 17,05% | 302 |
| | 3-6 | 3 | 494 | 13,79% | 242 |
| | 6-12 | 4 | 631 | 17,61% | 296 |
| | 12-24 | 5 | 706 | 19,70% | 358 |
| | pow. 24 | 6 | 849 | 23,70% | 453 |
| Wiek | 18-24 | 7 | 377 | 10,52% | 193 |
| | 25-34 | 8 | 1023 | 28,55% | 541 |
| | 35-44 | 9 | 790 | 22,05% | 425 |
| | 45-54 | 10 | 707 | 19,73% | 351 |
| | 55-59 | 11 | 505 | 14,09% | 236 |
| | 60-67 lat | 12 | 181 | 5,05% | 19 |
| Wykształcenie | wyższe | 13 | 523 | 14,60% | 312 |
| | policealne i średnie zawodowe | 14 | 1022 | 28,52% | 506 |
| | średnie ogólnokształcące | 15 | 398 | 11,11% | 257 |
| | zasadnicze zawodowe | 16 | 964 | 26,90% | 384 |
| | gimnazjalne i poniżej | 17 | 676 | 18,87% | 306 |
| Staż pracy | do 1 roku | 18 | 560 | 15,63% | 268 |
| | 1-5 lat | 19 | 853 | 23,81% | 443 |
| | 5-10 lat | 20 | 525 | 14,65% | 265 |
| | 10-20 lat | 21 | 591 | 16,49% | 307 |
| | 20-30 lat | 22 | 434 | 12,11% | 201 |
| | 30 lat i więcej | 23 | 146 | 4,07% | 39 |
| | bez stażu | 24 | 474 | 13,23% | 242 |
| Ogółem | | 25 | 3583 | | 1765 |

Zródło: Powiatowy Urząd Pracy

Z powyższego zestawienia wynika, iż najliczniejszą grupę wśród bezrobotnych stanowią osoby pozostające bez pracy powyżej 24 miesięcy – 23,70%. Istotnym jest także fakt najwyższego procentu bezrobotnych wśród ludzi młodych, w wieku 25-34 lata – 28,55% oraz to, iż 13,23% bezrobotnych to osoby bez stażu pracy. Jeżeli z kolei weźmiemy pod uwagę wykształcenie to 28,52 % bezrobotnych posiada wykształcenie policealne i średnie zawodowe a niewiele mniej, bo 26,90% posiada wykształcenie zasadnicze zawodowe

W ostatnich dwóch latach sytuacja dot. bezrobocia kształtowała się w następujący sposób:

Tabela 9: Bezrobocie w latach 2010-2014

| Wyszczególnienie | 31.12.2010 | 31.12.2011 | 31.12.2012 | 31.12.2013 | 31.12.2014 |
|--|------------|------------|------------|------------|------------|
| Liczba zarejestrowanych bezrobotnych w tym: | 4031 | 4119 | 4295 | 4229 | 3583 |
| bezrobotne kobiety | 1962 | 2099 | 2100 | 2033 | 1765 |
| dotychczas nigdzie nie pracujący | 690 | 672 | 603 | 605 | 474 |
| z wyższym wykształceniem | 550 | 566 | 618 | 598 | 523 |
| Liczba osób korzystających z aktywnych form przeciwdziałania bezrobociu w tym: | 3 743 | 1912 | 2228 | 2312 | 2109 |
| prace interwencyjne | 70 | 185 | 189 | 193 | 150 |
| roboty publiczne | 411 | 106 | 155 | 60 | 115 |
| Liczba osób pobierających zasiłek dla bezrobotnych | 898 | 857 | 910 | 768 | 609 |
| Stopa bezrobocia (powiat skarżyski) | 24,9% | 25,7% | 26,5% | 27,3% | 24,4% |

Źródło: Powiatowy Urząd Pracy bezrobocie w latach 2013-2014

Źródło: Powiatowy Urząd Pracy

Źródło: Wojewódzki Urząd Statystyczny

Wyk. 4 Zatrudnienie w latach 1990-2013

■ Liczba zatrudnionych

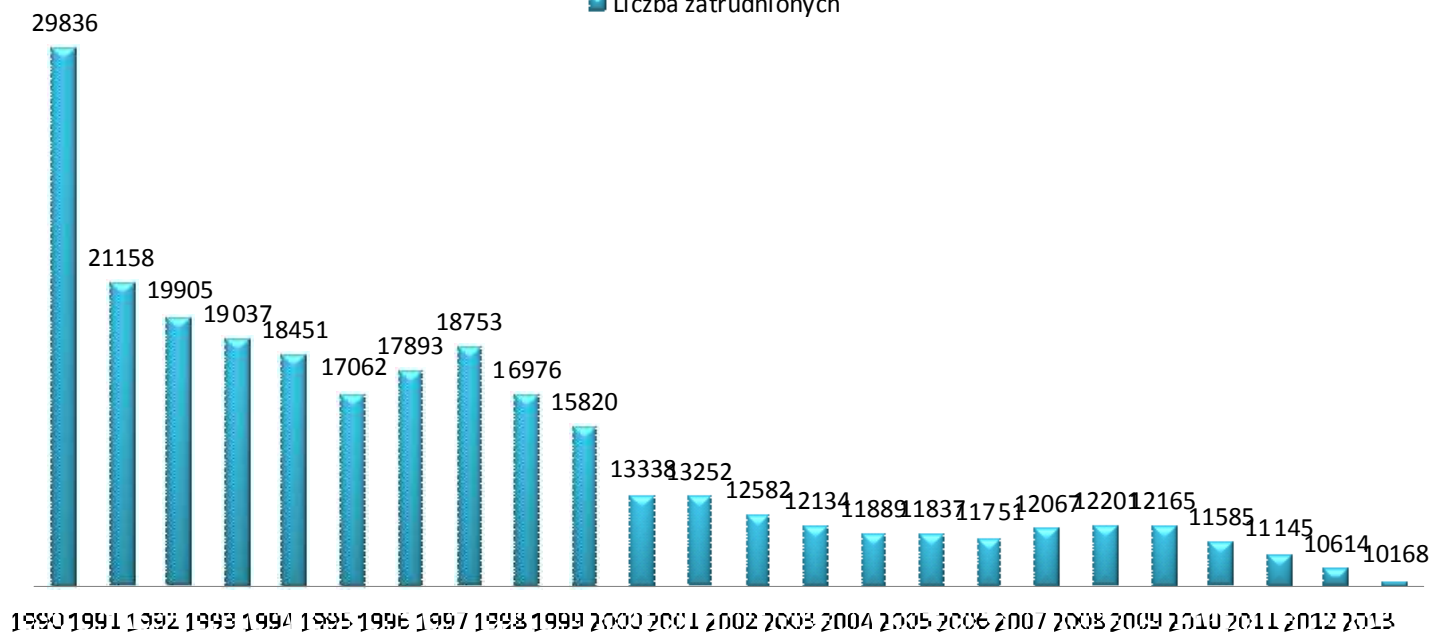


Tabela 10 Poziom i struktura zatrudnienia

| Wyszczególnienie | 31.12.2010 | 31.12.2011 | 31.12.2012 | 31.12.2013 |
|---|---------------|---------------|---------------|---------------|
| 1 | 2 | 3 | 4 | 5 |
| 1. Pracujący ¹ : | 11 585 | 11 145 | 10 614 | 10 168 |
| w tym: | | | | |
| rolnictwo, łowiectwo i leśnictwo, | 45 | 34 | 22 | - |
| przetwórstwo przemysłowe, | 3 066 | 3 032 | 2 599 | 3482* |
| wytwarzanie i zaopatrzenie w energię, gaz, wodę | 843 | 821 | 740 | - |
| budownictwo | 445 | 252 | 293 | - |
| handel i naprawy, | 1 068 | 1 107 | 1 071 | - |
| transport, gospodarka magazynowa i łączność, | 53 | 1 066 | 1 704 | - |
| pośrednictwo finansowe, | 159 | 156 | 150 | - |
| obsługa nieruchomości i firm, | 128 | 128 | 121 | - |
| administracja publiczna i obrona narodowa, | 740 | 787 | 758 | - |
| edukacja, | 1 267 | 1 217 | 1 260 | - |
| ochrona zdrowia i opieka społeczna, | 1 301 | 1 282 | 1 286 | - |
| hotele i restauracje, | 109 | 122 | 98 | - |
| pozostała działalność usługowa, komunalna, | | | | |
| socjalna i indywidualna, | 4 | 3 | 3 | - |
| gospodarstwa domowe zatrudniające pracowników | 4 | - | - | 3744** |
| 2. Pracujący: | 11 585 | 11 145 | 10 614 | 10168 |
| - sektor publiczny | 7 181 | 6 875 | 6 783 | - |
| - sektor prywatny | 4 404 | 4 270 | 3 831 | - |

Źródło: Wojewódzki Urząd Statystyczny

U W A G I:

1 – dane przekazywane przez US nie obejmują wszystkich podmiotów sektora prywatnego.

2 – dane (pkt.3 -6) dotyczą sektora przedsiębiorstw – jednostki średnie i duże (zatrudniające powyżej 49 osób)

* - przemysł i budownictwo

** - pozostałe sekcje

- oznacza, że dane nie mogą być opublikowane ze względu na konieczność zachowania tajemnicy statystycznej w rozumieniu ustawy o statystyce publicznej

Ze struktury zatrudnienia w Skarżysku-Kamiennej w latach 2011-2013 wynika, że najwięcej osób pracuje w sektorze przetwórstwa przemysłowego. Na drugim miejscu znajduje się sektor transportu, gospodarki magazynowej i łączności a na trzecim ochrona zdrowia i opieka społeczna..

Identyfikacja problemów

Wysoki stopień bezrobocia

Upadek dużych zakładów przemysłowych

Przestarzały park maszynowy

Zbyt małe zainteresowanie ze strony inwestorów

Określenie grup społecznych wymagających wsparcia w ramach programu rewitalizacji

Na terenie rewitalizowanych dzielnic znajduje się kilkaset rodzin będących w trudnej sytuacji życiowej, której nie są w stanie przezwyciężyć wykorzystując własne środki, możliwości i zasoby. Najczęściej spotykanymi dysfunkcjami są: bezrobocie i ubóstwo, problem uzależnień (alkohol, narkotyki) oraz niepełnosprawność.

Wiele rodzin z terenu rewitalizowanych osiedli dotkniętych jest długotrwałym bezrobociem, gdzie co najmniej jeden z członków rodziny lub nawet wszyscy pozostają bez pracy. Zjawisku temu towarzyszy często niski poziom wykształcenia oraz uzależnienia, co dodatkowo pogłębia trudną sytuację życiową. Już sam fakt zamieszkania w środowisku, gdzie wielu mieszkańców żyje w złych warunkach i przyjęło podobny, w większości pasywny styl życia, prowadzi nie tylko do przejmowania takich właśnie wzorów zachowań ale także generuje tzw. biedę pokoleniową. Dziedziczenie tej biedy upośledza zarówno relacje wewnątrzpokoleniowe, jak i relacje ze środowiskiem zewnętrznym.

Punktem wyjścia do przeciwdziałania wykluczeniu społecznemu rodzin z wymienionych dzielnic miasta powinno być oddziaływanie ukierunkowane przede wszystkim na zmianę świadomości, a w konsekwencji wykształcenie poczucia, że można samodzielnie kształtować swoje życie, zgodnie z własnymi preferencjami i możliwościami.

Ma to ogromne znaczenie szczególnie dla dzieci i młodzieży dla których profilaktyka wykluczenia społecznego stanowi jedyną szansę na zmianę stylu życia.. Dlatego dla dzieci i młodzieży należy tworzyć sieć świetlic środowiskowych, będących grupami wsparcia, gdzie będą mogły poznawać i rozwijać swoje zainteresowania oraz uczyć się wzajemnych interakcji. Podobne grupy wsparcia należy tworzyć również dla osób dorosłych i całych rodzin.

Podsumowując należy stwierdzić, iż grupami wymagającymi wsparcia w ramach programu rewitalizacji są:

- osoby dotknięte długotrwałym bezrobociem
- osoby uzależnione (alkohol, narkotyki)
- osoby niepełnosprawne
- dzieci i młodzież zagrożona bądź dotknięta patologiami

Struktura organizacji pozarządowych

Na terenie miasta Skarżyska-Kamiennej swoją siedzibę ma kilkadziesiąt organizacji pozarządowych. Skupiają one ludzi, których łączą wspólne zainteresowania i pasje oraz chęć budowania społeczeństwa obywatelskiego. Osoby te nie pozostają obojętne wobec tego, co dzieje się w ich otoczeniu. Ich aktywność dotyczy wielu różnych dziedzin, takich jak pomoc chorym, starszym, biednym, niepełnosprawnym czy bezdomnym, dzieciom i młodzieży zagrożonej patologią, kształtowaniem świadomości ekologicznej, postaw obywatelskich, upowszechnianiem kultury, czy zdrowego stylu życia.

Dzięki tej aktywności podejmowanej samodzielnie lub we współpracy z władzami samorządowymi, w istotny sposób zostaje wzbogacony zakres działań na rzecz mieszkańców miasta, przede wszystkim tych najbardziej potrzebujących opieki i wsparcia.

Struktura organizacji w ujęciu procentowym przedstawia się następująco:

- ok. 40% organizacji zajmuje się ochroną i promocją zdrowia i zdrowego stylu życia
- ok. 30% swoje działania koncentruje wokół sportu, turystyki i kultury
- ok. 30% zajmuje się sprawami społecznymi i rozwojem lokalnym.

RAPORT Z KONSULTACJI SPOŁECZNYCH

1. Cel konsultacji

Konsultacje społeczne są jednym z kluczowych elementów tworzenia bądź aktualizacji Lokalnego Programu Rewitalizacji Miasta Skarżyska-Kamiennej na lata 2014 -2020. Mieszkańcy miasta, zostali objęci badaniem kwestionariuszowym. Wyniki badania kwestionariuszowego będą miały istotny wpływ na identyfikację problemów społeczno-gospodarczych z jakimi się borykają na co dzień mieszkańcy Skarżyska-Kamiennej oraz pozyskanie od badanych osób jak najszerszego spektrum pomysłów, inicjatyw, które przyczyniłyby się do rozwoju Miasta.

2. Termin i miejsce konsultacji

Konsultacje w ramach zespołu powołanego do aktualizacji Strategii Rozwoju Miasta Skarżysko-Kamienna na lata 2014 – 2020 odbyły się dwa spotkania w dniu 21.08.2015 oraz 11.09.2015. Podczas spotkań konsultacyjnych dystrybuowano ankietę do konsultacji społecznych. Ankietę zamieszczono również na stronie <http://um.skarzysko.pl/>

3. Metoda badawcza

Zastosowano następujące metody badawcze:

1. warsztaty rozwoju lokalnego – analiza SWOT słabych i mocnych stron, szans i zagrożeń dla Miasta Skarżyska-Kamiennej

MOCNE STRONY

Atrakcyjne położenie geograficzne ze znaczącym węzłem komunikacyjnym.

Walory środowiska naturalnego.

Istniejąca baza i zaplecze przemysłowe z wyspecjalizowaną kadrą.

Tereny do wykorzystania pod inwestycje.

Rezerwy wody pitnej, mocy cieplnej i elektrycznej.

Rozwinięta sieć szkolnictwa podstawowego i średniego.

Zaplecze sportowo-rekreacyjne: Ośrodek Rejów, Muzeum im. Orła Białego.

SŁABE STRONY

Wysokie bezrobocie.

Emigracja młodych ludzi.

Brak typowego centrum miasta.

Nieuregulowany stan prawny terenów.

Słaba baza hotelowo-turystyczna.

SZANSE

Możliwość pozyskania środków z UE.

Pozyskanie inwestorów krajowych i zagranicznych.

Pozyskanie nowych rynków zbytu.

Budowa zbiornika wodnego Bzin.

Zwiększenie towarowych przewozów kolejowych.

ZAGROŻENIA

Mała dynamika wzrostu gospodarczego.

Pauperyzacja społeczeństwa.

Mały przyrost naturalny i starzenie się społeczeństwa.

Wzrost bezrobocia.

Nadmierny fiskalizm państwa.
Konkurencja miast ościennych w przyciąganiu kapitału

2. badania kwestionariuszowe mieszkańców Skarżyska-Kamiennej

Zestaw pytań kwestionariuszowych:

1. Które z poniższych obszarów Pani/Pana zdaniem wymagają szczególnej interwencji władz miasta (można zaznaczyć więcej niż 1 odpowiedź)

- wysoka stopa bezrobocia,
- wysoki poziom ubóstwa i wykluczenia
- wysoki poziom przestępczości i wykroczeń,
- patologie społeczne,
- niski poziom rozwoju handlu i usług,
- słabo rozwinięta baza turystyczna i rekreacyjno – wypoczynkowa,
- zły stan dróg i infrastruktury technicznej,

2. Które z poniższych obszarów Pani/Pana zdaniem wymagają szczególnej interwencji władz miasta (można zaznaczyć więcej niż 1 odpowiedź)

- zły stan infrastruktury drogowej,
- zły stan infrastruktury kanalizacyjnej,
- niedostateczna ilość miejsc parkingowych,
- znaczący stopień dewastacji istniejącej zieleni miejskiej,
- istotne zaniedbania infrastrukturalne obszaru zmniejszające atrakcyjność rekreacyjno-wypoczynkową,
- niewystarczające zasoby mieszkaniowe oraz zły stan techniczny budynków i niski standard mieszkań,
- inne (proszę podać jakie)

3. Które z poniższych obszarów Pani/Pana zdaniem wymagają szczególnej interwencji władz miasta (można zaznaczyć więcej niż 1 odpowiedź)

- bezrobocie,
- ubóstwo,
- przestępczość,
- emigracja osób wykształconych do innych ośrodków,
- brak, niedobór lub złe ukierunkowanie organizacji pomagających w problemach społecznych,
- brak, niewystarczająca lub źle ukierunkowana oferta w zakresie kultury,
- inne (proszę podać jakie)

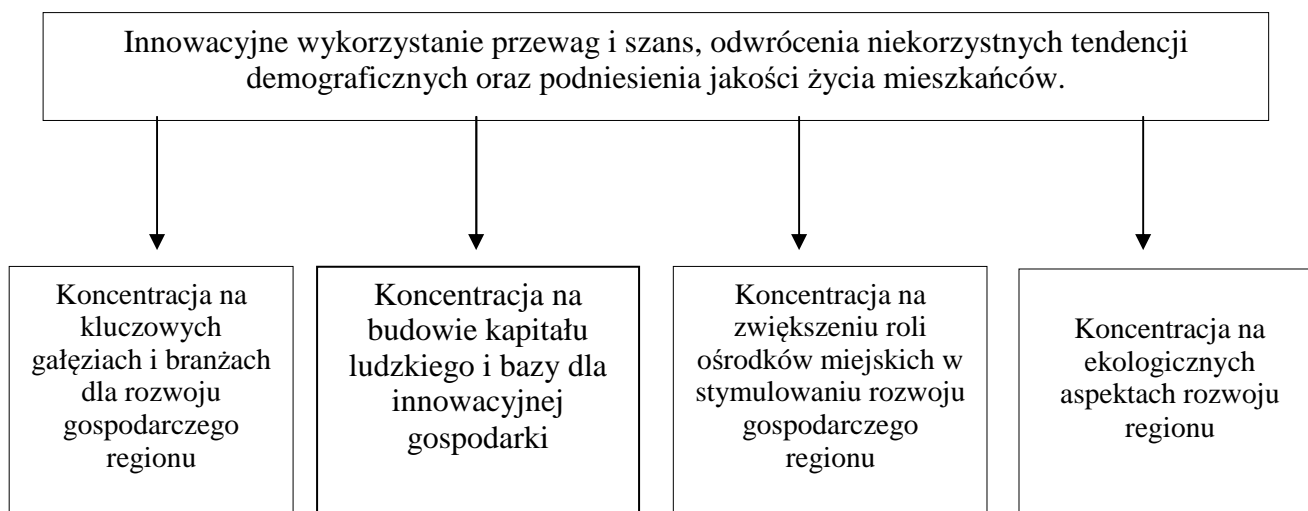
4. Jakie problemy natury ekonomicznej są powodem, że obszar wykazany powyżej jest zdegradowany. Proszę o zaznaczenie wagi problemu używając punktacji od 1 do 10 gdzie 1 będzie określało problem najmniej wpływający na degradację obszaru natomiast 10 będzie określało problem mający duży, negatywny wpływ, na sferę ekonomiczną.

- mała ilość i/lub niska aktywność małych i średnich przedsiębiorstw,
- brak lub niewystarczające wsparcie dla małych i średnich przedsiębiorstw,
- brak miejsc pracy,
- brak terenów inwestycyjnych lub tereny nie przygotowane pod inwestycje, (infrastruktura, sprawy terenowo-prawne itp.),
- brak, niewystarczająca lub źle ukierunkowana oferta w zakresie turystyki,
- inne (proszę podać jakie)

II. NAWIĄZANIE DO STRATEGICZNYCH DOKUMENTÓW DOTYCZĄCYCH ROZWOJU PRZESTRZENNO-SPOŁECZNO-GOSPODARCZEGO MIASTA I REGIONU

Strategia Rozwoju Województwa Świętokrzyskiego do 2020 roku.

Zaktualizowana Strategia Rozwoju Województwa Świętokrzyskiego do roku 2020 określa 6 celów, do spełnienia, jakich należy dążyć, aby osiągnąć wzrost atrakcyjności województwa dla rozwoju społecznego i gospodarczego. Na poniższym wykresie przedstawiono 4 z n/w celów, które są zgodne z niniejszym programem.



Cele i działania programu rewitalizacji opracowanego dla Skarżyska-Kamiennej są zbieżne z priorytetami ujętymi w Strategii Rozwoju Województwa Świętokrzyskiego.

W zakresie rozwoju zasobów ludzkich program rewitalizacji kładzie główny nacisk na przeciwdziałanie bezrobociu, łagodzeniu jego skutków i aktywizację zawodową bezrobotnych.

Celowość takich działań jest również podkreślona w Strategii Rozwoju Województwa. Ponadto w obu w/w dokumentach zaznaczona jest konieczność ochrony dziedzictwa kulturowego i tworzenia warunków rozwoju kultury, turystyki, sportu i rekreacji. Planowana w programie rozbudowa i poprawa stanu infrastruktury technicznej wpisuje się w cel 4 :

” Koncentracja na zwiększeniu roli ośrodków miejskich w stymulowaniu rozwoju gospodarczego regionu” z uwzględnieniem roli subregionalnych ośrodków wzrostu. Realizacja powyższego celu winna obejmować: wspieranie rewitalizacji subregionalnych i lokalnych ośrodków wzrostu, poprawę infrastruktury komunikacyjnej i telekomunikacyjnej oraz rozwój szkolnictwa zawodowego.

Dzięki inwestycjom publicznym i prywatnym oraz programom społeczno-edukacyjnym efektem realizacji niniejszego programu rewitalizacji powinien być wzrost atrakcyjności osadniczej i inwestycyjnej.

Regionalny Program Operacyjny Województwa Świętokrzyskiego na lata 2014-2020

Regionalny Program Operacyjny na lata 2014-2020 zgodnie ze Strategią Europa 2020, która wyznaczyła kierunki, w których UE powinna podążać, aby w perspektywie kolejnych lat zapewnić inteligentny i zrównoważony rozwój sprzyjający włączeniu społecznemu.

Dla realizacji powyższych założeń w Strategii określone zostały 3 główne i uzupełniające się priorytety, tj. **wzrost inteligentny** - oparty na wiedzy i innowacjach; **wzrost zrównoważony** – ukierunkowany na budowanie gospodarki niskoemisyjnej, efektywnie korzystającej z zasobów oraz **wzrost sprzyjający włączeniu społecznemu** - wspierający wysoki poziom zatrudnienia, zapewniający spójność społeczną, gospodarczą i terytorialną.

Świętokrzyskie pod względem wyposażenia infrastrukturalnego jest słabsze zarówno od regionów Unii Europejskiej, jak i większości polskich województw. Niedostateczny stan infrastruktury stanowi istotny czynnik hamujący napływ inwestycji zewnętrznych, jak również rozwój rodzimych podmiotów gospodarczych. Na podstawie danych statystycznych jednoznacznie można stwierdzić, że inwestorzy, w szczególności zagraniczni, preferują obszary w znacznym stopniu zurbanizowane, z dobrze rozwiniętą infrastrukturą i łatwym dostępem do obiektów biurowych i przemysłowych. Opóźnienia w poziomie wyposażenia infrastrukturalnego w województwie świętokrzyskim występują w każdym jego segmencie. W celu odwrócenia trwającego procesu peryferyzacji regionu należy skoncentrować wysiłki na szybkiej poprawie stanu ilościowego i jakościowego infrastruktury technicznej.

Zapewnienie harmonijnego rozwoju regionu wymaga dobrze rozwiniętego regionalnego centrum - obszaru metropolitalnego - skupiającego szereg usług wyższego rzędu i charakteryzującego się dynamiką rozwoju gospodarczego wyższą niż średnia dla regionu. Rolą takiego ośrodka, w naturalny sposób utożsamianego ze stolicą województwa, jest stymulowanie procesów rozwojowych w całym regionie.

W tym kontekście szczególną uwagę należy poświęcić zapobieżeniu zjawiska osłabienia obszarów otaczających ośrodek metropolitalny, objawiających się przede wszystkim odpływem wykwalifikowanych kadr oraz kapitału. Zapewnienie skutecznego pełnienia przez Kielce roli regionalnego ośrodka metropolitalnego wymaga podjęcia działań, koncentrujących się m.in. na: zapewnieniu otwartości i spójności komunikacyjnej z resztą obszaru województwa i poza nim, wspieraniu tworzenia kompleksowo uzbrojonych terenów inwestycyjnych i osadniczych (również poprzez rewitalizację zmarginalizowanych części miasta), podniesienie jakości i dywersyfikację systemów transportu zbiorowego.

W odniesieniu do poszczególnych części regionu część funkcji metropolitalnych pełnić powinny sub-regionalne ośrodki wzrostu reprezentowane przez miasta Ostrowiec Świętokrzyski, Skarżysko-Kamienną i Starachowice .

Kompleksowe projekty dot. rewitalizacji marginalizowanych obszarów miast (wsparcie będzie dotyczyło infrastruktury wodno-ściekowej, drogowej, turystycznej, sportowej i kulturalnej, gospodarki odpadami, promowanie efektywności energetycznej i korzystania z odnawialnych źródeł energii w przedsiębiorstwach, strategii niskoemisyjnych dla wszystkich rodzajów terytoriów, w szczególności dla obszarów miejskich, prac renowacyjnych i wzrostu estetyki funkcjonalnej przestrzeni publicznej) Planowana w programie rozbudowa i poprawa stanu infrastruktury technicznej wpisuje się w Oś priorytetową 6. Rozwój miast - RPOWŚ na lata 2014-2020, Priorytet inwestycyjny 9.2. wspieranie rewitalizacji fizycznej, gospodarczej i społecznej ubogich społeczności i obszarów miejskich i wiejskich

Strategia Rozwoju Miasta Skarżyska - Kamiennej

Określona w Strategii Rozwoju misja zakłada: „Skarżysko-Kamienna miastem, które dzięki rozwojowi przedsiębiorczości, bogatej ofercie turystycznej, dorobkowi kulturowemu, oświacie oraz wykorzystaniu swojego położenia geograficznego, stanie się atrakcyjnym miejscem dla swoich mieszkańców. ” Ponadto zwrócono uwagę na mocno zaburzony układ przestrzenny miasta i brak zwartej zabudowy (miasto określono jako konglomerat luźno powiązanych dzielnic) a w konsekwencji na konieczność podjęcia działań na rzecz poprawy urbanistyki.

Jako jeden z głównych celów dostrzeżono konieczność pozyskania inwestorów krajowych i zagranicznych poprzez przygotowanie wolnych terenów pod inwestycje, uzbrojonych i z uregulowanym stanem prawnym. Miasto powinno, więc utrzymywać rozwiniętą na dobrym poziomie infrastrukturę techniczną gł. energetykę, ciepłownictwo, zaopatrzenie w wodę, kanalizację, drogi.

Szczególną uwagę zwrócono także na rozwój turystyki w mieście, przy czym główny nacisk położono na zagospodarowanie terenów objętych obecnie planem rewitalizacji. Zapisane w strategii miasta działania, jakie należy podjąć w celu przyciągnięcia turystów: modernizacja stadionu, wytyczenie szlaków rowerowych, pieszych, konnych są jednoznaczne z działaniami proponowanymi w ramach rewitalizacji.

Wymienione powyżej cele dowodzą konieczności przeprowadzenia rewitalizacji w mieście Skarżysku-Kamiennej jak również zwracają uwagę na fakt, iż miasto ma jasno wyznaczoną misję i jednoznacznie określone działania, które pozwolą ją osiągnąć.

Gminna Strategia Pomocy Społecznej miasta Skarżyska-Kamiennej

Zadaniem własnym gminy o charakterze obowiązkowym (określonym w art. 17 ust.1 pkt.1) ustawy o pomocy społecznej (Dz. U. Nr 64 poz.3742 z 2004r.) jest opracowanie i realizacja gminnej strategii rozwiązywania problemów społecznych ze szczególnym uwzględnieniem programów pomocy społecznej, profilaktyki i rozwiązywania problemów alkoholowych i innych, których celem jest integracja osób i rodzin z grup szczególnego ryzyka. W celu realizacji tego zadania Prezydent Miasta Skarżyska-Kamiennej zarządzeniem nr 232/2004 z dnia 08.12.2004 r. powołał zespół do opracowania i realizacji gminnej strategii integracji i polityki społecznej. Zespół oparł przygotowanie niniejszej strategii na diagnozie potrzeb gminy Skarżysko-Kamienna, obejmującej charakterystykę gminy i identyfikację problemów jej mieszkańców. Natomiast tworząc 42 programy (kierunki) rozwiązywania samych problemów społecznych, zespół wziął pod uwagę szereg nowych aktów prawnych, które ukazały się wraz z wejściem Polski do Unii Europejskiej.

Określone w w/w strategii problemy są zbieżne z problemami dostrzeżonymi podczas opracowywania niniejszego Planu Rewitalizacji. Dokumenty wskazują na konieczność rozwiązania w Skarżysku-Kamiennej problemów związanych z bezrobociem, brakiem mieszkań, bezdomnością, uzależnieniami i przestępczością.

Plan Wykorzystania Zasobu Gruntów Gminnych w Skarżysku-Kamiennej

Obecne przeznaczenie działek w w/w Planie jest zgodne z planowanym przeznaczeniem działek w Planie Rewitalizacji. Dla podniesienia atrakcyjności inwestycyjnej terenów przemysłowych planowane jest rozszerzenie ich funkcji o handel i usługi i stworzenie Miejscowych Planów Zagospodarowania Przestrzennego.

Gminny program budowy bezpieczeństwa lokalnego „Razem Bezpieczniej”

Niniejszy program rewitalizacji znajduje uzasadnienie w **Gminnym programie budowy bezpieczeństwa lokalnego „Razem Bezpieczniej”**

Zbieżność celów dotyczy przede wszystkim: poprawy stanu bezpieczeństwa obywateli i porządku publicznego, ograniczenia przestępczości i skutków patologii społecznych oraz ich zapobieganiu.

Priorytetowo w w/w programach potraktowano następujące zadania:

- zapobieganie bezrobociu m.in. poprzez tworzenie programów pomocowych dla osób poszukujących pracy,
- zagospodarowanie czasu wolnego dzieci i młodzieży,
- działania w zakresie ochrony, bezpieczeństwa obywateli i porządku publicznego oraz zapobieganie przestępczości,
- propagowanie bezpiecznych i estetycznych osiedli.

III. ZAŁOŻENIA PROGRAMU REWITALIZACJI

Podokresy programowania programu rewitalizacji.

Lokalny Program Rewitalizacji Miasta Skarżyska-Kamiennej obejmuje działania planowane do realizacji w latach 2014-2020 wpisując się tym samym w ramy czasowe Krajowej Strategii Rozwoju Regionalnego do roku 2020, przyjętej przez Radę Ministrów 13 lipca 2010 roku, oraz Średniookresowej Strategii Rozwoju Kraju do roku 2020, a także Koncepcji Przestrzennego Zagospodarowania Kraju do roku 2030 przyjętej przez Radę Ministrów 13 grudnia 2011.

Zasięg terytorialny rewitalizowanego obszaru: wyznaczenie granic i uzasadnienie

Obszarami wyznaczonymi do rewitalizacji są następujące osiedla miasta Skarżyska-Kamiennej:

- Skarżysko- Kamienna – dzielnica Rejów
- Skarżysko- Kamienna – dzielnica Skałka
- Skarżysko- Kamienna – dzielnica Zachodnie
- Skarżysko-Kamienna- dzielnica Górna Kolonia
- fragment osiedla Dolna Kamienna ,ulica Staszica wraz z otoczeniem, ulica

Żurawia wraz z otoczeniem oraz obszar na styku ulic 1 Maja i Towarowej

Granice obszaru rewitalizacji przebiegają w następujący sposób: poczynając od osiedla Rejów i posuwając się zgodnie z ruchem wskazówek zegara, wzdłuż granic miasta, rzeki Kamiennej do ul. Niepodległości, terenów należących do PKP, powyżej ul. Obuwniczej do ul. 11 Listopada. Dalej obejmując obszar ograniczony ulicami: 3 Maja, i 1 Maja oraz obszar pomiędzy ulicami Staszica i ul. Żurawią oraz ul. Chemiczną do rzeki Kamiennej i ul. 11 Listopada. Od ul. 11 Listopada do ul. Ekonomii, wzdłuż granic osiedla Górna Kolonia, do granic miasta i dalej wzdłuż granic miasta poprzez osiedle Skałka do osiedla Rejów.

Obszar objęty rewitalizacją szczegółowo obrazuje mapa.



Osiedle Dolna Kamienna Osiedle Zachodnie Osiedle Górna Kolonia Osiedle Skałka Osiedle Rejów

Wyboru obszarów problemowych, w ramach których realizowany będzie Lokalny Program Rewitalizacji, dokonano na podstawie wyników sesji warsztatowych, dotyczących przygotowania w/w dokumentu.

A oto jak przedstawiają się wyniki ankiety.

Ankiety otrzymało 300 osób zamieszkujących teren, który zostanie poddany rewitalizacji tj. osiedli: Zachodnie, Rejów, Skałka i Górna Kolonia oraz Dolna Kamienna Na w/w ankietę odpowiedziało 102 respondentów.

Ankietowanym zadano 4 zestawy pytań, które dotyczyły m.in.: działań, które należy podjąć w celu rozwoju w/w osiedli, stanu infrastruktury technicznej. Proszono również o ocenę poziomu bezpieczeństwa oraz zdefiniowanie najważniejszych problemów ekonomicznych i społecznych.

Wyniki uzyskane z przeprowadzonych badań wskazują, iż:

- 72% osób opowiedziało się za budową i modernizacją infrastruktury drogowej,
- 96% osób za budową i modernizacją obiektów na potrzeby, turystyki i sportu.

Według respondentów działania te najskuteczniej mogą przyczynić się do rozwoju osiedli.

- 94% ankietowanych źle ocenia stan infrastruktury na w/w terenie,
- 92% uważa, iż szczególny nacisk trzeba położyć na budowę i modernizację dróg oraz chodników.

- za modernizacją budynków mieszkalnych i użyteczności publicznej opowiedziało się ok. 75% badanych.
- 50% badanych uważa, iż działania w zakresie poprawy infrastruktury technicznej powinny zmierzać do: budowy ścieżek rowerowych, szlaków spacerowych, placów zabaw jak również do zagospodarowania terenów poprzemysłowych.
- Poziom bezpieczeństwa na analizowanym terenie jako zły określiło 67 % respondentów
- W kwestii poprawy sytuacji w sferze społecznej: ok.70% zwróciło uwagę na konieczność stworzenia odpowiednich warunków do spędzania czasu wolnego przez dzieci i młodzież.
- Natomiast za najistotniejsze problemy społeczne wskazano: bezrobocie 94%, ubóstwo i wykluczenie 67%, patologie społeczne 46%, i przestępczość 11%
- 96% badanych za najistotniejsze problemy ekonomiczne uważa brak miejsc pracy, 59% zwraca uwagę na niewystarczającą liczbę i niski standard mieszkań, 69% badanych wskazało na brak terenów inwestycyjnych

Respondenci proszeni byli również o zgłoszenie własnych propozycji działań, które przyczynią się do poprawy ekonomiczno-społecznej na rewitalizowanym terenie.

Według badanych szczególnie nacisk należy położyć na:

- poprawę estetyki osiedla (remonty budynków mieszkalnych; w tym także lokali socjalnych sprzątanie osiedli, remonty przystanków, termomodernizacja),
- remonty dróg i chodników, stworzenie ścieżek rowerowych i deptaków,
- zagospodarowanie czasu wolnego dzieci i młodzieży (rozwój bazy turystycznej, budowa infrastruktury sportowej np.: place zabaw, korty do gry w tenisa, boiska do gry w siatkówkę, budowa Skate Parku,

Ponadto respondenci opowiedzieli się za koniecznością:

- zagospodarowania terenów poprzemysłowych
- zwiększenia bezpieczeństwa
- poprawą komunikacji
- rozwoju sektora MŚP, pozyskaniem inwestorów i rozwojem handlu

Podsumowując wyniki przeprowadzonej ankiety należy stwierdzić, iż propozycje działań, które należy podjąć w ramach rewitalizacji wyznaczonych osiedli zgłaszane przez mieszkańców są tożsame z propozycjami działań wypracowanymi przez zespół d.s. opracowania Programu Rewitalizacji.

Identyfikacja problemów

Na rewitalizowanym terenie w początkach XX wieku powstały główne zakłady przemysłowe Skarżyska-Kamiennej, stanowiące miejsce pracy zarówno dla skarżyszczyków jak również okolicznych mieszkańców. Jednak zmiany ustrojowe lat 90-tych spowodowały upadek monokultury przemysłowej wywołując również szereg niekorzystnych skutków ekonomiczno-społecznych, w tym gwałtowny wzrost bezrobocia.

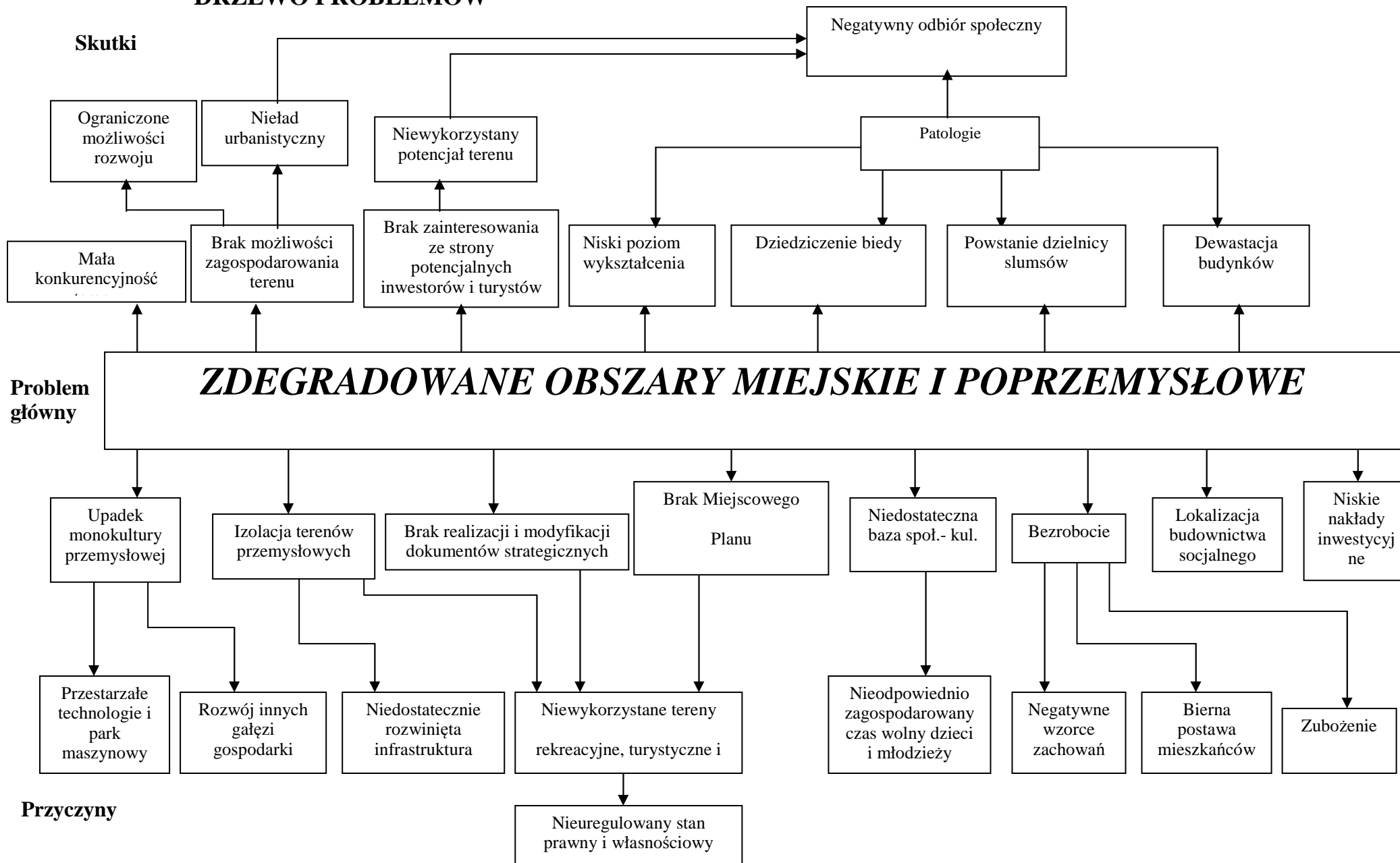
Natomiast mała aktywność społeczności zamieszkującej ten obszar doprowadziła do odizolowania tej części miasta od jednolitego organizmu miejskiego. Wspomniane wyżej procesy spowodowały także duże różnice ekonomiczne wśród mieszkańców miasta. Gorsze zasoby mieszkaniowe dzielnicy, w których dominują lokale socjalne są dziś siedliskiem biedy, bezrobocia i patologii społecznych. Niekorzystnej sytuacji w/w powyżej dzielnicach upatrywano również w:

- Niewystarczającej liczbie obiektów sportowych,
- Złych warunkach komunikacyjnych dzielnicy
- Złym stanie nawierzchni ulic i chodników
- Złym stanie infrastruktury technicznej
- Ograniczonym dostępem do wiedzy i nowoczesnych form kształcenia

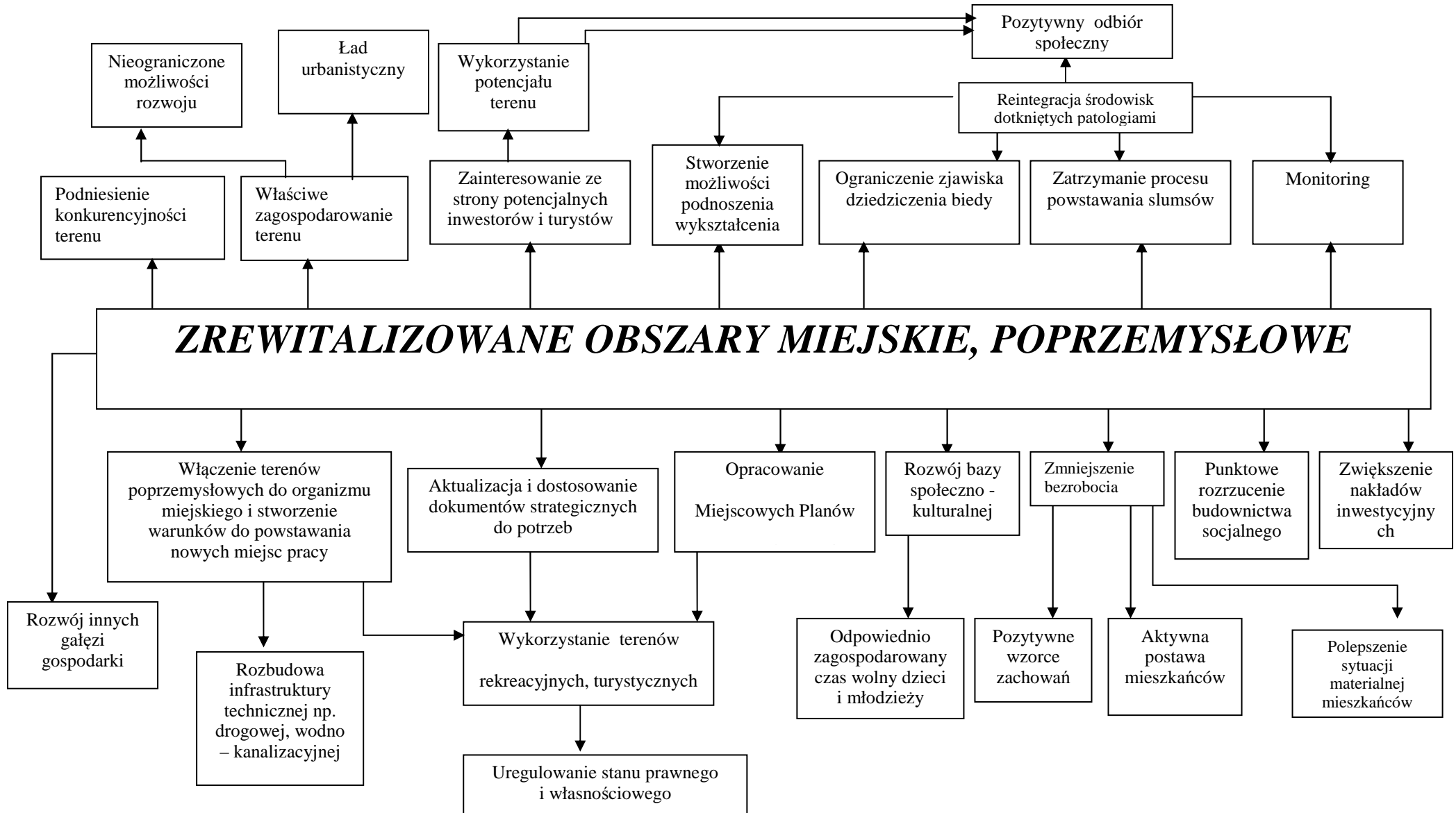
- Niskim stopniu aktywności mieszkańców
- Niewykorzystanym potencjale inwestycyjnym i turystycznym

Identyfikacja powyższych problemów pozwoliła na ustalenie związków przyczynowo-skutkowych oraz na zbudowanie drzewa problemów, przedstawionego poniżej

DRZEWO PROBLEMÓW



Odwrócenie problemów pozwoliło na określenie działań, które w przyszłości pozwolą na odnowienie i ożywienie gospodarcze rewitalizowanych dzielnic. Ustalono, iż cel nadrzędny można osiągnąć poprzez realizację poniższych celów szczegółowych:



| Cele | Wskaźnik | Źródło wskaźnika | Założenie i ryzyko |
|--|---|---|---|
| Cel nadrzędny: | | | |
| Rewitalizacja obszarów miejskich i przemysłowych. | Zrewitalizowane dzielnice: Górna Kolonia, Rejów, Skałka, Zachodnie - teren po byłej jednostce wojskowej przy ul. Cmentarnej oraz zdegradowany teren przylegający do byłej jednostki, fragment osiedla Dolna Kamienna obejmujący przebudowę ulicy Staszica, utworzenie deptaku śródmiejskiego, oświetlenie, urządzenie terenów zielonych z małą architekturą, termomodernizacja PUP z zagospodarowaniem terenu wokół budynku, urządzenie terenów zielonych, remont ulicy Żurawiej z zagospodarowaniem terenu wokół budynku, urządzenie terenów zielonych, budowa ronda na skrzyżowaniu ulic 1Maja i Towarowej oraz zagospodarowanie placu pomiędzy ul. Franciszkańską a ul. Rynek w Skarżysku-Kamiennej. Modernizacja budynku Specjalnego Ośrodka Szkolno-Wychowawczego Nr 2 przy ul. Spacerowej wraz z zagospodarowaniem terenu przy budynku (budowa boiska). Zakres inwestycji: adaptację pomieszczeń na strychu na sale dydaktyczne, montaż kolektorów słonecznych i paneli fotowoltaicznych na budynku, doposażenie placówki | Urząd Miasta oraz pozostałe instytucje zaangażowane w projekt | Ograniczona realizacja projektu w przypadku ograniczenia ilości środków finansowych |
| Cele szczegółowe: | | | |
| Zwiększenie liczby lokali socjalnych. | Wybudowanie 2 budynków socjalnych. Adaptacja 20 nowych lokali. | Urząd Miasta Skarżyska-Kamiennej | Brak środków, ograniczenia prawne, opór społeczny. |
| Wspieranie działalności istniejących organizacji i stowarzyszeń. | Powołanie rady osiedla Skałka Powstanie 2 świetlic środowiskowych w dzielnicach: Zachodnie i Skałka. Wykreowanie 8 liderów lokalnej społeczności. Szkolenia zawodowe dla 20 osób rocznie. | Powiatowy Urząd Pracy Urząd Miasta Skarżyska-Kamiennej, certyfikaty ukończenia szkolenia. | Małe zaangażowanie społeczności lokalnej. |
| Poprawy jakości powietrza | Termomodernizacja placówek oświatowych podległych Gminie i położonych na terenie miasta Skarżyska – Kamiennej Termomodernizacja 44 budynków mieszkalnych w zasobach Spółdzielni Mieszkaniowej | Urząd Miasta Skarżyska-Kamiennej Spółdzielnia Mieszkaniowa | Brak środków |
| Stworzenie nowej bazy społeczno-kulturalnej. | Modernizacja stadionu Granat z zapleczem (hala, zaplecze socjalne, boisko trawiaste). Wybudowanie Skate Parku. | Urząd Miasta Skarżyska-Kamiennej | Opór społeczny, uchylene uchwał, ograniczenia prawne. |
| Rozwój naturalnego zaplecza sportowo-rekreacyjnego. | Wytyczenie szlaku do jazdy konnej. Wybudowanie drogi od strony PKP wzdłuż zbiornika Rejów | Urząd Miasta, opinia społeczna | Brak środków |
| Sukcesywne opracowywanie Miejscowych Planów Zagospodarowania | Uregulowanie stanu własnościowego na cele określone w planie. | Urząd Miasta | Ograniczenia prawne |

| | | | |
|---|---|--|---|
| Przestrzennego w miarę potrzeb | | | |
| Monitoring wizyjny | Poprawa bezpieczeństwa | Urząd Miasta, Powiatowa Komenda Policji | Brak środków |
| Włączenie terenów przemysłowych do organizmu miejskiego i stworzenie warunków do powstawania nowych miejsc pracy. | Modernizacja istniejącego uzbrojenia terenu. Budowa uzupełniająca uzbrojenia. Budowa i modernizacja sieci dróg i oświetlenia. | Urząd Miasta | Niespójność planów gminy z planami właścicieli terenów, ewentualny upadek zakładów. |
| Aktualizacja i dostosowanie dokumentów strategicznych do potrzeb. | Gminny Program Ochrony Środowiska Gminny Program „Bezpieczne Miasto” Wieloletni Program Gospodarowania Mieszkaniami Strategia Rozwoju Miasta Opracowanie wieloletniego planu inwestycyjnego | Urząd Miasta | Brak środków |
| Zwiększenie nakładów inwestycyjnych.. | Przyjęcie przez Radę Miasta miejskiego dokumentu finansowego, gwarantujące sukcesywną realizację Programu Rewitalizacji. | Budżet miasta Środki zewnętrzne | Ryzyko polityczne |
| Stworzenie możliwości do podnoszenia poziomu wykształcenia. | Przeprowadzanie kursów i szkoleń. Utworzenie systemu motywacji. Określenie potrzeb edukacyjnych na rewitalizowanym terenie. | Program stypendialny, budżet gminy, ankieta. | |
| Reintegracja środowisk dotkniętych patologiami. | Realizacja programów reintegracji, utworzenie Klubu Integracji Społecznej. | Osoby biorące udział w zajęciach KIS | Odrzucenie społeczne |
| Poprawa estetyki | Wymiana okien, dachów na zabytkowych obiektach gminnych; zagospodarowanie nieużytków. | Opinia społeczna | Brak środków, małe zaangażowanie lokalnej społeczności. |

Podział na projekty i zadania inwestycyjne

Projekty i zadania przewidziane na lata 2014-2020 (projekty samorządowe):

Projekt I: Wspieranie rewitalizacji fizycznej, gospodarczej i społecznej ubogich społeczności i obszarów miejskich i wiejskich.

| | | |
|---|---|---|
| 1 | Nazwa zadania | Rewitalizacja Osiedli, Zachodnie i Dolna Kamienna w Skarżysku-Kamiennej |
| 2 | Czas realizacji | 2017-2019 |
| 3 | Etapy działania | <p>Zadanie I – teren po byłej jednostce wojskowej przy ul. Cmentarnej</p> <ul style="list-style-type: none"> - wyburzenie pozostałości budynków oraz oczyszczenie terenu, - utworzenie terenów rekreacyjnych, w tym budowę skate parku, - budowę parkingu dla potrzeb terenów rekreacyjnych, - budowę drogi dojazdowej do zrewitalizowanych terenów. - przebudowę ul. Staffa na odcinku 300 mb obejmująca wymianę krawężników, frezowanie nawierzchni, wykonanie warstw bitumicznych oraz jednostronnego chodnika. <p>Zadanie II – Przebudowa ulicy Staszica na dł.294mb, utworzenie deptaku śródmiejskiego z kostki granitowej, oświetlenie, urządzenie terenów zielonych, wyposażenie w małą architekturę, budowa ronda na skrzyżowaniu ul. 1 Maja i Towarowej z odwodnieniem i oświetleniem, termomodernizacja PUP z zagospodarowaniem terenu wokół budynku, remont ul. Żurawiej oraz zagospodarowanie placu pomiędzy ul. Franciszkańską a ul. Rynek w Skarżysku-Kamiennej. Modernizacja budynku Specjalnego Ośrodka Szkolno-Wychowawczego Nr 2 przy ul. Spacerowej wraz z zagospodarowaniem terenu przy budynku (budowa boiska). Zakres inwestycji: adaptacja pomieszczeń na strychu na sale dydaktyczne, - montaż kolektorów słonecznych i paneli fotowoltaicznych na budynku, doposażenie placówki</p> |
| 4 | Oczekiwane rezultaty | Stworzenie warunków do rozwoju sportu i turystyki |
| 5 | Instytucje i podmioty wdrażające | Gmina Skarżysko-Kamienna, Starostwo Powiatowe |
| 6 | Nakłady do poniesienia | 21.375.975,55 PLN |

Projekt II: Wspieranie efektywności energetycznej inteligentnego zarządzania energią i wykorzystania odnawialnych źródeł energii w infrastrukturze publicznej.

| | | |
|---|------------------------|--|
| 1 | <i>Nazwa zadania</i> | Termomodernizacja placówek oświatowych |
| 2 | Czas realizacji | 2015-2018 |
| 3 | Etapy działania | <p>Zadanie I - docieplenie ścian zewnętrznych, docieplenie stropodachu, docieplenie stropu piwnic, wymianę stolarki okiennej i drzwiowej oraz modernizację instalacji grzewczej. W ramach modernizacji węzła cieplnego planuje się przede wszystkim wymianę grzejników, instalację zaworów termostatycznych, izolację rurociągów. Dodatkowo w niektórych placówkach montowane będą regulatory ciśnienia, naczyń zbiorczych, ciepłomierzy oraz montaż zaworów (odcinających, kątowych, bezpieczeństwa. Zadaniem objętych będzie 5 przedszkoli i 8 placówek oświatowych i szkół</p> <p>Zadanie II - Zakup i wykorzystanie autobusów niskoemisyjnych spełniających Normę Euro 6 do wykonywania zadań komunikacji publicznej w Skarżysku-Kamiennej oraz budowa stacji tankowania.</p> <p>Zadanie III - Modernizacja oświetlenia ulicznego polegająca na zastąpieniu przestarzałych, wyeksploatowanych i energochłonnych urządzeń oświetleniowych nowoczesnymi, wyposażonymi</p> |

| | | |
|---|---|---|
| | | w wysoko wydajne energetycznie i trwałe źródła światła. |
| 4 | Oczekiwane rezultaty | Poprawa jakości powietrza, obniżenie kosztów eksploatacji |
| 5 | Instytucje i podmioty wdrażające | Gmina Skarżysko-Kamienna |
| 6 | Nakłady do poniesienia | 12.884.660 PLN |

Projekt III: Modernizacja ulic na osiedlach Zachodnie , Skałka , Dolna Kamienna i Rejów

| | | |
|---|---|--|
| 1 | <i>Nazwa zadania</i> | Modernizacja ulic na osiedlach Zachodnie i Skałka |
| 2 | Czas realizacji | 2017-2020 |
| 3 | Etapy działania | <p>Zadanie I - Modernizacja ulic Obuwnicznej, Młodej, Rzecznej, Wiklinowej i Zaporęba, budowa ulicy Spokojnej oraz trzech ulic łączących ulice Spokojną, Staffa i Prosta , Struga oraz przebudowa ul. Sportowej od ul. Wioślarskiej do ul. Struga wraz z budową ścieżki rowerowej na osiedlu Skarżysko Zachodnie</p> <p>Zadanie II - Modernizacja ulic Skalnej do Sportowej, Praga i Wysokiej, na osiedlu Skałka.</p> <p>Zadanie III –budowa ulic Fabrycznej i Chemicznej na osiedlu Dolna Kamienna</p> <p>Zadanie IV - Budowa ulicy wzdłuż zbiornika Rejów od strony torów PKP</p> <p>Zadanie V – wytyczenie szlaku do konnej jazdy wraz z uporządkowaniem zieleni towarzyszącej</p> |
| 4 | Oczekiwane rezultaty | Dostępność komunikacyjna terenów przemysłowych |
| 5 | Instytucje i podmioty wdrażające | Gmina Skarżysko-Kamienna |
| 6 | Nakłady do poniesienia | 20.500.000,00 zł |

Projekt IV: Budowa i modernizacja infrastruktury rekreacyjnej i turystycznej w dzielnicach rewitalizowanych

| | | |
|---|------------------------------|---|
| 1 | <i>Nazwa zadania</i> | Budowa i modernizacja infrastruktury rekreacyjnej i turystycznej w dzielnicach rewitalizowanych. |
| 2 | Czas realizacji | 2017-2020 |
| 3 | <i>Etapy działania</i> | <p>Zadanie I – Budowa Parku Jordanowskiego przy ul. Szkolnej. Górna Kolonia</p> <p>Zadanie II - Zainstalowanie monitoringu wizyjnego. Górna Kolonia, Skałka, Rejów, Zachodnie</p> <p>Zadanie III- Budowa boiska sportowego w miejscu byłego basenu. Górna Kolonia</p> <p>Zadanie IV - Wybudowanie ścieżek rowerowych i szlaków spacerowych wraz z oświetleniem i uporządkowaniem zieleni. (Połączenie ścieżek z Rejowem) Skałka</p> <p>Zadanie V - Wybudowanie ścieżek rowerowych i uporządkowanie zieleni. (Wykonanie połączenia z osiedlem Skałka, Rejów, Górna Kolonia) Zachodnie</p> <p>Zadanie VI - Budowa kładki przez rzekę Kamienną na wysokości przejścia podziemnego przez drogę nr 42 z ciągiem pieszym do ul. Legionów. Zachodnie</p> <p>Zadanie VII - Wybudowanie ścieżek rowerowych i szlaków spacerowych wraz z uporządkowaniem zieleni. (Połączenie z pozostałymi dzielnicami).Górna Kolonia</p> |
| 4 | <i>Oczekiwane rezultaty</i> | Stworzenie warunków do rozwoju sportu, turystyki i rekreacji. |
| 5 | Instytucje i podmioty | Gmina Skarżysko-Kamienna |

| | | |
|---|-------------------------------|------------------------|
| | wdrażające | |
| 6 | Nakłady do poniesienia | 9.600.000,00 zł |

Projekt V: Budowa i modernizacja infrastruktury sportowej w dzielnicach rewitalizowanych

| | | |
|---|---|--|
| 1 | Nazwa zadania | Modernizacja stadionu Granat. Osiedle Rejów |
| 2 | Czas realizacji | 2018- 2020 |
| 3 | <i>Etapy działania</i> | Zadanie I - Modernizacja stadionu Granat. Rejów |
| 4 | <i>Oczekiwane rezultaty</i> | Stworzenie warunków do rozwoju kwalifikowanego sportu, |
| 5 | Instytucje i podmioty wdrażające | Gmina Skarżysko-Kamienna |
| 6 | Nakłady do poniesienia | 8.000.000,00 zł |

Projekt VI: Zachowanie dziedzictwa kulturowego w dzielnicach rewitalizowanych.

| | | |
|---|---|--|
| 1 | Nazwa zadania | Zachowanie dziedzictwa kulturowego w dzielnicach rewitalizowanych |
| 2 | Czas realizacji | 2018-2020 |
| 3 | <i>Etapy działania</i> | Zadanie I – Wykonanie prac modernizacyjnych w Muzeum im. Orła Białego: nowa aranżacja ekspozycji plenerowej, Zadanie II - Modernizacja ulic Multanka, Reja na osiedlu Rejów Zadanie III – Rekonstrukcja Wielkiego Pieca |
| 4 | <i>Oczekiwane rezultaty</i> | Ochrona dziedzictwa kulturowego, stworzenie warunków do rozwoju sportu, turystyki i rekreacji. |
| 5 | Instytucje i podmioty wdrażające | Muzeum im. Orła Białego, Gmina Skarżysko-Kamienna |
| 6 | Nakłady do poniesienia | 9.150.000,00 zł |

Projekt VII: Poprawa lokalnej infrastruktury społecznej oraz estetyki otoczenia w dzielnicach rewitalizowanych.

| | | |
|---|------------------------|---|
| 1 | Nazwa zadania | Poprawa lokalnej infrastruktury społecznej oraz estetyki otoczenia w dzielnicach rewitalizowanych |
| 2 | Czas realizacji | 2017-2020 |
| 3 | <i>Etapy działania</i> | Zadanie I - Modernizacja dróg z wykonaniem odwodnienia ul: Osterwy, Jaracza, Chałubińskiego. Górna Kolonia Zadanie II - Wybudowanie dwupiętrowego budynku mieszkań komunalnych przy ul. Źródlanej, w budynku tym planuje się utworzenie Klubu Integracji Społecznej i świetlicy środowiskowej. Skałka Zadanie III - Budowa dwupiętrowego budynku socjalnego między ul. Sportową a Staffa w budynku tym planuje się utworzenie świetlicy środowiskowej Zachodnie Zadanie IV - Budowa placu zabaw dla dzieci przy w/w budynku socjalnym. Zachodnie Zadanie V - Wyburzenie 3 budynków mieszkań socjalnych przy ul Staffa. Zachodnie Zadanie VI - Wyburzenie 3 budynków mieszkań socjalnych ul. Źródlanej. Skałka Zadanie VII - Wybudowanie placu zabaw dla dzieci przy wybudowanym budynku socjalnym. Skałka Zadanie VIII – Podniesienie poziomu opieki nad nieuleczalnie chorymi przez poprawę dostępności do usług opieki hospicyjnej |

| | | |
|---|---|--|
| 4 | <i>Oczekiwane rezultaty</i> | Podniesienie standardu życia mieszkańców poprzez polepszenie warunków mieszkaniowych. Poprawa estetyki. Stworzenie infrastruktury rekreacyjnej dla dzieci i młodzieży. Poprawa funkcjonalności ruchu kołowego. |
| 5 | Instytucje i podmioty wdrażające | Gmina Skarżysko-Kamienna |
| 6 | Nakłady do poniesienia | 15.122.000,00 zł |

Projekty i zadania przewidziane na lata 2014-2020 (realizowane przez inne podmioty):

Projekt I: Modernizacja budynku świetlicy przy Kościele Św. Józefa.

| | | |
|---|---|--|
| 1 | Nazwa zadania | Modernizacja budynku świetlicy przy Kościele Św. Józefa. |
| 2 | Czas realizacji | 2014-2020 |
| 3 | <i>Etapy działania</i> | Wymiana okien, drzwi, wykonanie podłogi, malowanie, wyposażenie siłowni, wyposażenie pracowni plastycznej. |
| 4 | <i>Oczekiwane rezultaty</i> | Rozwój instytucji opieki nad dziećmi i młodzieżą. |
| 5 | Instytucje i podmioty wdrażające | Parafia Św. Józefa |
| 6 | Nakłady do poniesienia | 43.000 PLN |

Projekt II: Konserwacja i modernizacja kościoła Św. Józefa.

| | | |
|---|---|---|
| 1 | Nazwa zadania | Konserwacja i modernizacja kościoła Św. Józefa. |
| 2 | Czas realizacji | 2016-2020 |
| 3 | <i>Etapy działania</i> | Prace konserwacyjne i modernizacyjne. |
| 4 | <i>Oczekiwane rezultaty</i> | Ochrona dziedzictwa kulturowego. |
| 5 | Instytucje i podmioty wdrażające | Parafia Św. Józefa |
| 6 | Nakłady do poniesienia | 2.000.000 PLN |

Projekt III: Termomodernizacja 2 budynków w osiedlu Górna Kolonia.

| | | |
|---|---|--|
| 1 | Nazwa zadania | Termomodernizacja 2 budynków w osiedlu Górna Kolonia |
| 2 | Czas realizacji | 2014-2020 |
| 3 | <i>Etapy działania</i> | Prace termomodernizacyjne. |
| 4 | <i>Oczekiwane rezultaty</i> | Oszczędność energii cieplnej. |
| 5 | Instytucje i podmioty wdrażające | Wspólnoty mieszkaniowe |
| 6 | Nakłady do poniesienia | 400.000 PLN |

Projekt IV: Termomodernizacja 31 budynków w osiedlu Zachodnie.

| | | |
|---|---|--|
| 1 | Nazwa zadania | Termomodernizacja 31 budynków w osiedlu Zachodnie. |
| 2 | Czas realizacji | 2014-2020 |
| 3 | <i>Etapy działania</i> | Prace termomodernizacyjne |
| 4 | <i>Oczekiwane rezultaty</i> | Oszczędność energii cieplnej. |
| 5 | Instytucje i podmioty wdrażające | Wspólnoty mieszkaniowe |
| 6 | Nakłady do poniesienia | 6.200.000 PLN |

Projekt V: Termomodernizacja 44 budynków Spółdzielni Mieszkaniowej

| | | |
|---|---|--|
| 1 | Nazwa zadania | Termomodernizacja 44 budynków spółdzielczych |
| 2 | Czas realizacji | 2014-2020 |
| 3 | <i>Etapy działania</i> | Prace termomodernizacyjne |
| 4 | <i>Oczekiwane rezultaty</i> | Oszczędność energii cieplnej. |
| 5 | Instytucje i podmioty wdrażające | Spółdzielnia Mieszkaniowa |
| 6 | Nakłady do poniesienia | 26.000.000 PLN |

Projekt VI: Wymiana dachów z eternitu na budynkach w dzielnicy Górna Kolonia.

| | | |
|---|---|---|
| 1 | Nazwa zadania | Wymiana dachów z eternitu na budynkach w dzielnicy Górna Kolonia. |
| 2 | Czas realizacji | 2014-2020 |
| 3 | <i>Etapy działania</i> | Usunięcie eternitu i położenie nowych pokryć dachowych. |
| 4 | <i>Oczekiwane rezultaty</i> | Usunięcie szkodliwego dla zdrowia azbestu. |
| 5 | Instytucje i podmioty wdrażające | Wspólnoty mieszkaniowe |
| 6 | Nakłady do poniesienia | 200.000 PLN |

Projekt VII: Wymiana dachów z eternitu na budynkach w dzielnicy Skalka.

| | | |
|---|---|--|
| 1 | Nazwa zadania | Wymiana dachów z eternitu na budynkach w dzielnicy Skalka. |
| 2 | Czas realizacji | 2014-2020 |
| 3 | <i>Etapy działania</i> | Usunięcie eternitu i położenie nowych pokryć dachowych. |
| 4 | <i>Oczekiwane rezultaty</i> | Usunięcie szkodliwego dla zdrowia azbestu. |
| 5 | Instytucje i podmioty wdrażające | Wspólnoty mieszkaniowe |
| 6 | Nakłady do poniesienia | 910.000 PLN |

Projekt VIII: Wymiana dachów z eternitu na budynkach w dzielnicy Zachodnie

| | | |
|---|---|---|
| 1 | Nazwa zadania | Wymiana dachów z eternitu na budynkach w dzielnicy Zachodnie. |
| 2 | Czas realizacji | 2014-2020 |
| 3 | <i>Etapy działania</i> | Usunięcie eternitu i położenie nowych pokryć dachowych. |
| 4 | <i>Oczekiwane rezultaty</i> | Usunięcie szkodliwego dla zdrowia azbestu. |
| 5 | Instytucje i podmioty wdrażające | Wspólnoty mieszkaniowe |
| 6 | Nakłady do poniesienia | 1.600.000 PLN |

Projekt IX: Budowa parku tematyczno-edukacyjnego

| | | |
|---|------------------------------|--|
| 1 | Nazwa zadania | Budowa parku tematyczno-edukacyjnego. |
| 2 | Czas realizacji | 2014-2020 |
| 3 | <i>Etapy działania</i> | Przygotowanie dokumentacji i wykonanie |
| 4 | <i>Oczekiwane rezultaty</i> | Rozwój edukacji poprzez zabawę |
| 5 | Instytucje i podmioty | Inne podmioty |

| | | |
|---|-------------------------------|-----------------------|
| | wdrażające | |
| 6 | Nakłady do poniesienia | 20.000.000 PLN |

Projekt X: Budowa Centrum Logistycznego

| | | |
|---|---|--|
| 1 | Nazwa zadania | Budowa Centrum Logistycznego |
| 2 | Czas realizacji | 2014-2020 |
| 3 | <i>Etapy działania</i> | Przygotowanie dokumentacji i wykonanie |
| 4 | <i>Oczekiwane rezultaty</i> | Wzrost sprawności i efektywności <u>procesów</u> logistycznych |
| 5 | Instytucje i podmioty wdrażające | Inne podmioty |
| 6 | Nakłady do poniesienia | 20.000.000 PLN |

Kryteria wyboru pilotażu i kolejność realizacji

Kryteria wyboru pilotażu

Pilotażowe działania w ramach programu rewitalizacji wybrane zostały do realizacji w pierwszej kolejności ze względu na następujące czynniki:

- Konieczność natychmiastowego zahamowania postępującej degradacji społecznej i gospodarczej oraz ożywienia społeczno-gospodarczego
- Konieczność zwiększenia poziomu bezpieczeństwa
- Konieczność bezzwłocznego podjęcia działań na terenach przemysłowych
- Duże znaczenie dla rozwoju miasta

Kolejność realizacji – projekty pilotażowe

Stosując się do powyższych wytycznych oraz mając na uwadze gotowość inwestycyjną dostrzeżono, iż w pierwszej kolejności należy zrealizować projekt I i II tj.: „wspieranie rewitalizacji fizycznej, gospodarczej i społecznej ubogich społeczności i obszarów miejskich i wiejskich.” oraz „Wspieranie efektywności energetycznej inteligentnego zarządzania energią i wykorzystania odnawialnych źródeł energii w infrastrukturze publicznej.”

Szczegółowe zadania wspomnianych projektów zostały przedstawione w tabelach projektów.

Oczekiwane wskaźniki osiągnięć

Realizacja działań podjętych w ramach Lokalnego Programu Rewitalizacji miasta Skarżyska-Kamiennej przyczyni się do polepszenia sytuacji społecznej i gospodarczej rewitalizowanych obszarów.

Przyjęto dwa rodzaje wskaźników:

- wskaźniki produktu
- wskaźniki rezultatu

Wskaźnikami produktu są:

- powierzchnia zdegradowanych obszarów miejskich poddanych rewitalizacji,
- powierzchnia zdegradowanych obszarów po-przemysłowych poddanych rewitalizacji,
- długość zmodernizowanych dróg i chodników w obszarach objętych rewitalizacją,
- liczba budynków poddanych termomodernizacji
- ilość wymienionych opraw oświetleniowych
- długość wybudowanych dróg,
- powierzchnia zmodernizowanej lokalnej bazy edukacyjnej, kulturalnej, turystycznej i sportowej,
- liczba nowych obiektów infrastruktury edukacyjnej, kulturalnej turystycznej i sportowej,
- powierzchnia odrestaurowanych i zrewitalizowanych obiektów dziedzictwa kulturowego,
- powierzchnia usługowa na zrewitalizowanych terenach po-przemysłowych,
- powierzchnia wyremontowanej i przebudowanej infrastruktury publicznej na terenie zrewitalizowanym,
- tereny objęte monitoringiem wizyjnym,

- liczba wybudowanych budynków socjalnych,
- liczba programów profilaktyczno-edukacyjnych,
- liczba osób objętym programami profilaktycznymi i szkoleniami,
- liczba dzieci i młodzieży uczęszczających do świetlic środowiskowych,

Wskaźnikami rezultatu są:

- zwiększenie powierzchni terenów inwestycyjnych, które stały się dostępne w wyniku realizacji projektu,
- poprawa komunikacji na rewitalizowanym terenie,
- wzrost liczby podmiotów gospodarczych zlokalizowanych na zrewitalizowanym terenie,
- stworzenie nowych miejsc pracy,
- wzrost znaczenia rewitalizowanych dzielnic na tle miasta i regionu,
- zwiększenie oferty programowej w zakresie edukacji, kultury i sportu turystyki,
- wzrost poziomu bezpieczeństwa,
- zwiększenie aktywności społecznej mieszkańców,
- zmniejszenie liczby osób dotkniętych problemem uzależnień od alkoholu i narkotyków,
- podniesienie kwalifikacji oraz umiejętności personalnych mieszkańców rewitalizowanych osiedli,
- kompleksowa opieka nad dzieckiem, wsparcie dla rodziny.

Szczegółowy harmonogram działań oraz kolejność i czas ich realizacji zawiera tabela 13

Tabela 13 Harmonogram realizacji projektów w latach 2014-2020 (projekty samorządowe).

| Lp. | Projekty: | Koszt w zł | Czas realizacji | 2015 | | 2016 | | 2017 | | 2018 | | 2019 | | 2020 | |
|-----|--|---------------|-----------------|--------------|-----------------------|--------------|-----------------------|--------------|-----------------------|--------------|-----------------------|--------------|-----------------------|--------------|-----------------------|
| | | | | Budżet gminy | (UE + budżet państwa) | Budżet gminy | (UE + budżet państwa) | Budżet gminy | (UE + budżet państwa) | Budżet gminy | (UE + budżet państwa) | Budżet gminy | (UE + budżet państwa) | Budżet gminy | (UE + budżet państwa) |
| 1. | Wspieranie rewitalizacji fizycznej, gospodarczej i społecznej ubogich społeczności i obszarów miejskich i wiejskich | 21.375.975,55 | 2016-2018 | - | - | 180.000 | 1.020.000 | 1.225.000 | 6.891.666,67 | 1.126.396,33 | 6.099.579,87 | 725.000 | 4.108.332,67 | - | - |
| 2. | Wspieranie efektywności energetycznej inteligentnego zarządzania energią i wykorzystania odnawialnych źródeł energii w infrastrukturze publicznej. | 12.884.660 | 2015-2018 | 90.000 | 510.000 | 750.000 | 3.757.802,91 | 1.192.660 | 5.917.930,92 | 100.000 | 566.266,17 | - | - | - | - |
| 3. | Modernizacja ulic na osiedlach Zachodnie, Skalka, Dolna Kamienna i Rejów | 20.500.000 | 2017-2020 | - | - | - | - | 768.750 | 4.356.250 | 768.750 | 4.356.250 | 768.750 | 4.356.250 | 768.750 | 4.356.250 |
| 4. | Budowa i modernizacja infrastruktury rekreacyjnej i turystycznej w dzielnicach rewitalizowanych | 9.000.000 | 2017-2020 | - | - | - | - | 337.500 | 1.912.500 | 337.500 | 1.912.500 | 337.500 | 1.912.500 | 337.500 | 1.912.500 |
| 5. | Budowa i modernizacja infrastruktury sportowej w dzielnicach rewitalizowanych | 8.000.000. | 2018-2020 | - | - | - | - | - | - | 400.000 | 2.266.666,67 | 400.000 | 2.266.666,67 | 400.000 | 2.266.666,67 |
| 6. | Zachowanie dziedzictwa kulturowego w dzielnicach rewitalizowanych | 9.150.000 | 2018-2020 | - | - | - | - | - | - | 457.500 | 2.592.500 | 457.500 | 2.592.500 | 457.500 | 2.592.500 |
| 7. | Poprawa lokalnej infrastruktury społecznej oraz estetyki otoczenia w dzielnicach rewitalizowanych. | 15.122.000 | 2017-2020 | - | - | - | - | 567.075 | 3.213.425 | 567.075 | 3.213.425 | 567.075 | 3.213.425 | 567.075 | 3.213.425 |

Tabela 14. Finansowanie w poszczególnych latach

| | 2015 | | 2016 | | 2017 | | 2018 | | 2019 | | 2020 | |
|--------------|----------------|-----------------------|----------------------|-----------------------|----------------------|-----------------------|--------------|-----------------------|--------------|-----------------------|--------------|-----------------------|
| | Budżet gminy | (UE + budżet państwa) | Budżet gminy | (UE + budżet państwa) | Budżet gminy | (UE + budżet państwa) | Budżet gminy | (UE + budżet państwa) | Budżet gminy | (UE + budżet państwa) | Budżet gminy | (UE + budżet państwa) |
| | 90.000 | 510.000 | 930.000 | 4.777.802,91 | 4.090.985 | 22.291.772,59 | 3.757.221,33 | 21.007.187,71 | 3.255.825 | 18.449.674,34 | 2.530.825 | 14.341.341,67 |
| Razem | 600.000 | 6.637.802,91 | 26.382.757,59 | 24.764.409,04 | 21.675.499,34 | 16.872.166,67 | | | | | | |

Tabela 15. Harmonogram realizacji projektów w latach 2014-2020 (projekty wdrażane przez pozostałe podmioty).

| L.p. | Zadanie | Lokalizacja | Czas realizacji | Rezultaty | Instytucje i podmioty wdrażające | Koszt w zł | Środki własne w zł | Środki UE |
|------|---|-------------|-----------------|--|----------------------------------|------------|--------------------|-----------|
| 1. | Modernizacja budynku świetlicy przy Kościele Św. Józefa. Wymiana okien, drzwi, wykonanie podłogi, malowanie, wyposażenie siłowni, wyposażenie pracowni plastycznej. | Zachodnie | 2014-2020 | Rozwój instytucji opieki nad dziećmi i młodzieżą | Parafia Św. Józefa | 43.000 | 6.450 | 36.550 |
| 2 | Konserwacja i modernizacja kościoła Św. Józefa. | Zachodnie | 2016-2020 | Ochrona dziedzictwa kulturowego | Parafia Św. Józefa | 2.000.000 | 300.000 | 1.700.000 |

Tabela 16. Harmonogram realizacji projektów w latach 2014-2020 (projekty realizowane przez wspólnoty mieszkaniowe).

| L.p. | Zadanie | Lokalizacja | Czas realizacji | Rezultaty | Instytucje i podmioty wdrażające | Koszt w zł | Środki własne w zł | Środki UE/inne |
|------|---|---------------------|-----------------|--|----------------------------------|------------|--------------------|----------------|
| 1. | Termomodernizacja budynków (2 budynków). | Górna Kolonia | 2014-2020 | Oszczędność energii cieplnej. | Wspólnoty mieszkaniowe | 400.000 | 60.000 | 340.000 |
| 2. | Termomodernizacja budynków w osiedlu Zachodnie (31 budynki) | Zachodnie | 2014-2020 | Oszczędność energii cieplnej. | Wspólnoty mieszkaniowe | 6.200.000 | 930.000 | 5.270.000 |
| 3. | Termomodernizacja budynków Spółdzielni Mieszkaniowej (44 budynki) | Teren całego miasta | 2014-2020 | Oszczędność energii cieplnej. | Spółdzielnia Mieszkaniowa | 26.000.000 | 3.900.000 | 22.100.000 |
| 4. | Wymiana dachów z eternitu na budynkach w dzielnicy Górna Kolonia. | Górna Kolonia | 2014-2020 | Usunięcie szkodliwego dla zdrowia azbestu. | Wspólnoty mieszkaniowe | 200.000 | 200.000 | - |
| 5. | Wymiana dachów z eternitu na budynkach w dzielnicy Skałka. | Skałka | 2014-2020 | Usunięcie szkodliwego dla zdrowia azbestu. | Wspólnoty mieszkaniowe | 910.000 | 910.000 | - |
| 6. | Wymiana dachów z eternitu na budynkach w dzielnicy Zachodnie. | Zachodnie | 2014-2020 | Usunięcie szkodliwego dla zdrowia azbestu. | Wspólnoty mieszkaniowe | 1.600.000 | 1.600.000 | - |

IV.PLANOWANE DZIAŁANIA W LATACH 2014-2020 NA REWITALIZOWANYM OBSZARZE

Plan działań przestrzennych (techniczno – materialnych) i gospodarczych w latach 2014-2020 na rewitalizowanym obszarze

Tabela 16 Planowane działania przestrzenne (techniczno-materialne) w latach 2014-2020 (projekty samorządowe).

| L.p. | Zadanie | Lokalizacja | Czas realizacji | Rezultaty | Instytucje i podmioty wdrażające | Koszt w zł | Środki własne w zł | Środki UE/inne |
|------|--|---|-----------------|--|---|---------------|--------------------|----------------|
| 1. | Wspieranie rewitalizacji fizycznej, gospodarczej i społecznej ubogich społeczności i obszarów miejskich i wiejskich. | Zachodnie i Dolna Kamienna | 2016-2018 | Stworzenie warunków dla rozwoju sportu i turystyki | Gmina Skarżysko-Kamienna Starostwo Powiatu | 21.375.975,55 | 3.206396,33 | 18.169.579,22 |
| 2. | Wspieranie efektywności energetycznej inteligentnego zarządzania energią i wykorzystania odnawialnych źródeł energii w infrastrukturze publicznej. | Skalka | 2015-2018 | Polepszenie jakości powietrza i racjonalizacja zużycia energii | Gmina Skarżysko-Kamienna | 12,884660 | 2.132.660 | 10.752.398 |
| 3. | Modernizacja ulic na osiedlach Zachodnie , Skalka, Dolna Kamienna i Rejów | Zachodnie, Skalka Dolna Kamienna i Rejów | 2017-2020 | Dostępność komunikacyjna terenów przemysłowych i turystycznych | Gmina Skarżysko-Kamienna | 20.500.000 | 3.075.000 | 17.425.000 |
| 4. | Budowa i modernizacja infrastruktury rekreacyjnej i turystycznej w dzielnicach rewitalizowanych | Rejów, Zachodnie | 2017-2020 | Stworzenie warunków do rozwoju sportu, turystyki i rekreacji | Gmina Skarżysko-Kamienna | 9.000.000 | 1.350.000 | 7.650.000 |

| | | | | | | | | |
|----|---|---|-----------|--|--------------------------|------------|-----------|------------|
| 5. | Budowa i modernizacja infrastruktury sportowej w dzielnicach rewitalizowanych | Rejów | 2018-2020 | Stworzenie warunków dla rozwoju kwalifikowanego sportu | Gmina Skarżysko-Kamienna | 8.000.000 | 1.200.000 | 6.800.000 |
| 6. | Zachowanie dziedzictwa kulturowego w dzielnicach rewitalizowanych | Rejów, Skalka, Zachodnie | 2018-2020 | Ochrona dziedzictwa kulturowego, stworzenie warunków do rozwoju sportu, turystyki i rekreacji. | Gmina Skarżysko-Kamienna | 9.150.000 | 1.372.500 | 7.777.500 |
| 7. | Poprawa lokalnej infrastruktury społecznej oraz estetyki otoczenia w dzielnicach rewitalizowanych | Zachodnie, Górna Kolonia, Skalka | 2017-2020 | Podniesienie standardu życia mieszkańców poprzez polepszenie warunków mieszkaniowych. Poprawa estetyki. Stworzenie infrastruktury rekreacyjnej dla dzieci i młodzieży. Poprawa funkcjonalności ruchu kołowego. | Gmina Skarżysko-Kamienna | 15.122.000 | 2.268.300 | 12.853.700 |

Tabela 17 Planowane działania w latach 2014-2020, wdrażane przez pozostałe podmioty.

| Lp | Zadanie | Lokalizacja | Czas realizacji | Rezultaty | Instytucje i podmioty wdrażające | Koszt w mln zł | Środki własne w mln zł | Środki UE |
|----|---|------------------------------|-----------------|---|----------------------------------|----------------|------------------------|------------|
| 1. | Modernizacja budynku świetlicy przy Kościele Św. Józefa. Wymiana okien, drzwi, wykonanie podłogi, malowanie, wyposażenie siłowni, wyposażenie pracowni plastycznej. | Zachodnie | 2014-2020 | Rozwój instytucji opieki nad dziećmi i młodzieżą | Parafia Św. Józefa | 43.000 | 6.450 | 36.550 |
| 2 | Konserwacja i modernizacja kościoła Św. Józefa. | Zachodnie | 2016-2020 | Ochrona dziedzictwa kulturowego | Parafia Św. Józefa | 2.000.000 | 300.000 | 1.700.000 |
| 3 | Termomodernizacja budynków w osiedlu Zachodnie (31 budynków) | Zachodnie | 2014-2020 | Ograniczenie niskiej emisji | Wspólnoty Mieszkaniowe | 6.200.000 | 930.000 | 5.270.000 |
| 4 | Termomodernizacja budynków w osiedlu Górna Kolonia (2 budynków) | Górna Kolonia | 2014-2020 | Ograniczenie niskiej emisji | Wspólnoty Mieszkaniowe | 400.000 | 60.000 | 340.000 |
| 5 | Termomodernizacja budynków Spółdzielni Mieszkaniowej (44 budynki) | Teren całego miasta | 2014-2020 | Oszczędność energii cieplnej. | Spółdzielnia Mieszkaniowa | 26.000.000 | 3.900.000 | 22.100.000 |
| 6 | Wymiana dachów z eternitu na budynkach w dzielnicy Górna Kolonia | Górna Kolonia | 2014-2020 | Usunięcie szkodliwego dla zdrowia azbestu | Wspólnoty Mieszkaniowe | 200.000 | 200.000 | - |
| 7 | Wymiana dachów z eternitu na budynkach w dzielnicy Skałka | Skałka | 2014-2020 | Usunięcie szkodliwego dla zdrowia azbestu | Wspólnoty Mieszkaniowe | 910.000 | 910.000 | - |
| 8 | Wymiana dachów z eternitu na budynkach w dzielnicy Zachodnie | Zachodnie | 2014-2020 | Usunięcie szkodliwego dla zdrowia azbestu | Wspólnoty Mieszkaniowe | 1.600.000 | 1.600.000 | - |
| 9 | Budowa Parku Tematyczno-Edukacyjnego | Osiedle Paryska | 2014-2020 | Edukacja poprzez zabawę | Inne podmioty | 20.000.000 | 20.000.000 | - |
| 10 | Budowa Centrum Logistycznego | Osiedle Książęce i Pogorzałe | 2014-2020 | Wzrost sprawności i efektywności procesów logistycznych | Inne podmioty | 20.000.000 | 20.000.000 | - |

PLAN DZIAŁAŃ SPOŁECZNYCH W LATACH 2014-2020 NA REWITALIZOWANYM OBSZARZE

Tabela 18 Działania społeczne w latach 2014-2020 na rewitalizowanym obszarze

| Lp. | Nazwa planowanego działania | Termin realizacji | Oczekiwane rezultaty | Instytucje i podmioty wdrażające | Koszt realizacji w zł. | Środki własne w . zł | Środki UE w zł |
|-----|--|-------------------|--|--|-----------------------------|----------------------|----------------|
| 1. | Wykreowanie 8 liderów lokalnej społeczności i przeprowadzenie dla nich szkoleń. | 2014-2020 | Większa aktywność społeczna mieszkańców w środowisku lokalnym. | Urząd Miasta, Powiatowy Urząd Pracy | 10.000 | 1500 | 8500 |
| 2 | Utworzenie Klubu Seniora. | 2014-2020 | Uzyskiwanie wsparcia poprzez działania samopomocowe. | Miejski Ośrodek Pomocy Społecznej | - | - | - |
| 3. | Powstanie rady osiedla w osiedlu Skałka | 2014-2020 | Większa aktywność społeczna mieszkańców w środowisku lokalnym. | Urząd Miasta | - | - | - |
| 4. | Utworzenie świetlicy środowiskowej, punktu poradnictwa, ognisk dla dzieci i młodzieży w budynku socjalnym, przy ul. Staffa i Struga | 2017-2020 | Kompleksowa opieka nad dzieckiem, wsparcie dla rodziny. Objęcie opieką dzieci po zajęciach szkolnych. Wdrażanie programów edukacyjno-profilaktycznych- uzdrowienie psychospołeczne młodego człowieka | Towarzystwo Przyjaciół Dzieci Świętokrzyski Oddział Regionalny | 180.000 (60.000 rocznie) | 180.000 | - |
| 5. | Utworzenie świetlicy środowiskowej, punktu poradnictwa, ogniska dla dzieci i młodzieży w budynku socjalnym, którego budowa planowana jest przy ul. Źródlanej | 2017-2020 | Kompleksowa opieka dziecka , wsparcie dla rodziny, Objęcie opieką dzieci po zajęciach szkolnych- Wdrażanie programów edukacyjno- profilaktycznych. Uzdrowienie psychospołeczne młodego człowieka. | Towarzystwo Przyjaciół Dzieci Świętokrzyski Oddział Regionalny | 180.000 (6.000 rocznie) | 180.000 | - |

| | | | | | | | |
|-----|--|-----------|--|--|--------------------------|---------|---------|
| 6. | Wdrożenie programu – „Pedagog uliczny” w każdej rewitalizowanej dzielnicy miasta | 2016-2020 | Zorganizowane spędzanie wolnego czasu dzieci i młodzieży pod nadzorem profesjonalnej kadry. | TPD Świętokrzyski Oddział Regionalny Caritas Parafii Św. Józefa | 100.000 (20.000 rocznie) | 100.000 | - |
| 7. | Pedagogizacja rodziców w ramach działań prowadzonych przez świetlice środowiskowe | 2014-2020 | Wpojenie dzieciom odpowiednich wartości i wzorów do naśladowania. | Świetlica środowiskowa przy TPD Oddział Regionalny, Świetlica „Józef” | - | - | - |
| 8. | Szkolenia zawodowe dla 20 bezrobotnych osób rocznie wywodzących się z terenu poddanego rewitalizacji. | 2016-2020 | Podniesienie kwalifikacji zawodowych i stworzenie możliwości znalezienia zatrudnienia | Powiatowy Urząd Pracy | 250.000 (50.000 rocznie) | 35.000 | 215.000 |
| 9. | Reintegracja środowisk dotkniętych patologiami z terenów poddanych rewitalizacji poprzez różne formy wsparcia realizowane przez KIS. | 2016-2020 | Podniesienie kwalifikacji zawodowych, poradnictwo psychologiczne, integracja społeczna, grupy wsparcia, doradztwo zawodowe | Urząd Miasta , Powiatowy Urząd Pracy, Miejski Ośrodek Pomocy Społecznej | 125.000 (25.000 rocznie) | 125.000 | - |
| 10. | Utworzenie punktu wydawania posiłków-stołówki. | 2016-2020 | Zabezpieczenie podstawowych potrzeb bytowych. | MOPS, Powiatowy Urząd Pracy skieruje 2 os. rocznie do odbycia stażu absolwenckiego | 125.000 (25.000 rocznie) | 125000 | - |
| 11. | Organizowanie dla dzieci wypoczynku letniego i zimowego nieodpłatnie lub za symboliczną kwotę | 2016-2020 | Poprawienie kondycji psycho-fizycznej dzieci oraz promowanie zdrowego stylu życia. | Towarzystwo Przyjaciół Dzieci Świętokrzyski Oddział Regionalny, Caritas Parafii Św. Józefa | 450.000 (90.000 rocznie) | 450.000 | - |

| | | | | | | | |
|-----|--|-----------|---|--|-----------------------------|---------|---|
| 12. | Wspieranie działań prowadzonych przez Świetlicę opiekuńczo-wychowawczą „Józef” | 2014-2020 | pomoc dzieciom w lekcjach, zajęcia z profilaktyki uzależnień, terapia zajęciowa i pedagogiczna, | Powiatowy Urząd Pracy skieruje 2 os. rocznie do odbycia stażu absolwenckiego | 119.000 (17.000 rocznie) | 119.000 | - |
|-----|--|-----------|---|--|-----------------------------|---------|---|

Tabela 19 Źródła finansowania programów społecznych z uwzględnieniem terenów rewitalizowanych miasta Skarżyska-Kamiennej

| Źródło finansowania | Koszt w zł do roku 2020 |
|---------------------|-------------------------|
| UE | 223.500 |
| Inne | 1.315.500 |
| OGÓŁEM | 1.539.000 |

VI. SYSTEM WDRAŻANIA

Wybór formy prawnej zarządzającego programem

Zarządzającym programem w imieniu Gminy Skarżysko-Kamienna będzie Zespół ds. Wdrażania Lokalnego Planu Rewitalizacji miasta Skarżyska-Kamiennej. Zespół powołany zostanie stosownym zarządzeniem Prezydenta Miasta.

W skład zespołu wejdą:

- Zastępca Prezydenta Miasta – Pełnomocnik ds. Lokalnego Programu Rewitalizacji
- Kierownik Biura Rozwoju Miasta - Przewodniczący Zespołu Zadaniowego ds. Opracowania Lokalnego Planu Rewitalizacji
- Naczelnik Wydziału Gospodarki Komunalnej i Ochrony Środowiska
- Naczelnik Wydziału Edukacji i Zdrowia
- Naczelnik Wydziału Spraw Obywatelskich
- Naczelnik Wydziału Dróg i Transportu
- Kierownik Biura Planowania Przestrzennego,
- Naczelnik Wydziału Gospodarki Nieruchomościami

VII. SPOSOBY MONITOROWANIA, OCENY I KOMUNIKACJI SPOŁECZNEJ

System monitorowania i aktualizacji programu rewitalizacji

Kluczowe znaczenie w monitorowaniu i stymulowaniu realizacji Programu posiada pełnomocnik i koordynator ds. Lokalnego Programu Rewitalizacji – Zastępca Prezydenta Miasta. Dodatkowo w monitorowaniu uczestniczył będzie horyzontalny zespół zadaniowy do spraw rewitalizacji. Główną ich rolą będzie monitorowanie przebiegu realizacji zadań zawartych w programie oraz ewentualne interweniowanie w przypadku stwierdzenia opóźnień lub nieuzasadnionej rezygnacji z realizacji zadania i w razie potrzeby aktualizowanie programu w zakresie dostosowania go do zmieniających się uwarunkowań.

Do monitorowania, oceny realizacji programu jego aktualizacji służyć będzie system współpracy pomiędzy podmiotami programu oraz osiągnięte wyznaczone wskaźników.

Sposoby oceny programu rewitalizacji

Monitorowanie wdrażania programu oraz ocena skuteczności prowadzone będą na podstawie wskaźników finansowych i rzeczowych w odniesieniu do realizacji poszczególnych projektów, a także na podstawie innych informacji uzyskanych od instytucji wdrażającej program.

Ocena efektywności wdrażania obejmie przede wszystkim: wpływ realizacji poszczególnych zadań i projektów na sytuację społeczno-gospodarczą miasta, efektywność i skuteczność wykorzystania środków na realizację projektów i zadań, efektywność i skuteczność wszystkich działań instytucji wdrażającej plan, beneficjentów i partnerów biorących udział w realizacji projektów.

Głównymi wskaźnikami będą:

- wzrost nakładów inwestycyjnych w stosunku do roku bazowego, za który przyjmuje się rok poprzedzający rozpoczęcie inwestycji,
- wzrost liczby podmiotów gospodarczych w stosunku do roku bazowego,
- spadek liczby osób pozostających bez pracy w stosunku do roku bazowego,

- spadek ilości przestępstw pospolitych w stosunku do roku bazowego,
- wzrost liczby osób uzależnionych objętych pomocą i różnymi programami prof.
- spadek ilości wypadków i kolizji drogowych w stosunku do roku bazowego.

System monitorowania i kontroli będzie skierowany na :

- analizę postępów w realizacji programu
- kontrolę terminów wykonania poszczególnych zadań

Sposoby inicjowania współpracy pomiędzy sektorem publicznym, prywatnym i organizacjami pozarządowymi

Inicjowanie współpracy pomiędzy sektorem publicznym, prywatnym i organizacjami pozarządowymi stanowi kontynuację pracy nad Lokalnym Programem Rewitalizacji, gdzie władze gminy zaprosiły do współpracy wszystkie aktywne jednostki życia społeczno-gospodarczego z terenu gminy. Cykliczne spotkania i przedstawienie propozycji współdziałania i współfinansowania istotnych projektów oraz zakładanie partnerstw publiczno-prywatnych, mogących aplikować o środki z innych źródeł daje dodatkowe możliwości zrealizowania ambitnych zamierzeń miasta Skarżyska-Kamiennej.

Public Relations Lokalnego Programu Rewitalizacji

Promocję działań realizowanych w ramach Lokalnego Programu Rewitalizacji i założeń samego programu będzie prowadzić Urząd Miasta Skarżyska-Kamiennej zgodnie z zasadami informowania i promocji projektów współfinansowanych z Funduszy Strukturalnych. Wszelkie materiały promocyjne będą określać cele realizacji poszczególnych zadań w ramach programu, planowane wskaźniki osiągnięć oraz źródła finansowania projektów.

Celem działań związanych z promocją programu jest dotarcie do jak najszerszej grupy beneficjentów działań podejmowanych w ramach programu a także instytucji mogących być partnerami w realizacji inwestycji. Grupami tymi są:

- beneficjenci projektów/ mieszkańcy gminy,
- środowisko przedsiębiorców
- organizacje pozarządowe
- partnerzy społeczni

W ramach promocji Lokalnego Programu Rewitalizacji podejmowane będą w szczególności takie działania jak:

- umieszczenie na stronie internetowej Urzędu Miasta Skarżyska-Kamiennej,
- organizacja spotkań z potencjalnymi partnerami społeczno-gospodarczymi,
- umieszczenie bilbordów (tablic reklamowych) w miejscach realizacji inwestycji infrastrukturalnych, informujących o zakresie realizowanych projektów,
- umieszczenie stałej tablicy pamiątkowej w miejscach powszechnie dostępnych, celem pozostawienia trwałej informacji o wsparciu inwestycji ze środków unijnych, publikacje w prasie, informacje w radiu i telewizji.

UZASADNIENIE

W celu prawidłowego funkcjonowania miasta, niezbędne jest określenie długoterminowych i priorytetowych celów jego rozwoju.

W związku z powyższym 27 kwietnia 2000r. Rada Miasta, przyjęła dokument pn. "Strategia Rozwoju dla Miasta Skarżyska - Kamiennej do 2010 roku", w którym zostały zawarte priorytetowe działania dla perspektywicznego rozwoju miasta.

Zachodzące zmiany w mieście i jego otoczeniu spowodowały konieczność aktualizacji obowiązującej Strategii.

Zaktualizowana Strategia obejmuje lata 2007 - 2020. Jest kontynuacją strategicznej linii rozwoju miasta przyjętej w 2000 roku i jest jednocześnie projektem nowego dokumentu czyniącego zadość materialnym i formalnym wymogom dnia dzisiejszego oraz perspektywie na przyszłość, formułowanej na podstawie aktualnych przesłanek i uwarunkowań, potrzeb i możliwości.

Określone w Strategii zasady, cele oraz działania na rzecz rozwoju miasta, stanowiąc będą wytyczne dla innych organów i pracowników administracji miasta oraz wszystkich jednostek organizacyjnych podległych tej administracji, przy opracowywaniu wszelkich dokumentów planistycznych, w tym przede wszystkim uchwalanych przez Radę Miasta.